

---

# 二宮町公園統廃合計画

---



平成 30 年 3 月

二 宮 町

## 目 次

第1章 計画についての基本的な事項の整理 .....	1
1-1 計画の目的 .....	1
1-2 計画の位置づけ .....	1
1-3 対象公園 .....	5
1-4 計画の期間及び見直し時期 .....	5
第2章 二宮町の現況と都市特性 .....	6
2-1 二宮町の概況 .....	6
2-2 自然的条件 .....	8
2-3 社会的条件 .....	10
第3章 現状の課題の整理 .....	13
3-1 現状の公園整備状況 .....	13
3-2 公園の全般的な課題 .....	20
第4章 基本方針 .....	22
4-1 公園統廃合に関する目標値 .....	22
4-2 統廃合に関する基本方針 .....	22
第5章 統廃合の考え方 .....	24
5-1 公園区分の変更 .....	24
5-2 用途の変更 .....	25
5-3 公園の廃止 .....	25
5-4 管理形態の見直し .....	25
第6章 各公園の方針 .....	26
6-1 各公園の方針 .....	26
6-2 遊具の再配置及び用途変更 .....	84
第7章 統廃合計画の推進 .....	87
7-1 統廃合計画の進め方 .....	87
7-2 統廃合計画の施策展開 .....	89
7-3 二宮町公園統廃合計画実施スケジュール .....	92
資料編	
1-1 二宮町公園統廃合計画策定に伴う町民意向調査集計結果 .....	別冊

## 第1章 計画についての基本的な事項の整理

### 1-1 計画の目的

二宮町では、昭和40年代から50年代にかけて大規模な宅地開発が進んだことにより、数多くの公園が設置されました。また、残された貴重な緑の保全や観光資源を目的に公園整備を進め、現在は73箇所もの公園が設置されております。

現在設置してある公園のほとんどが宅地造成や開発で設置したものであり、地域によって公園の整備状況に差異が生じていることから、公園を適正に配置していくことが必要となっています。

また、利用者の年齢やライフスタイルをはじめとする社会情勢は大きく変化しており、公園に求められる機能が変化しているため地域ニーズに合わせた維持管理を行っていくことが必要となっています。

このようなことから、町内全ての公園等のあり方、配置を検討するため、「二宮町公園統廃合に関する基本方針」（平成28年11月）を策定してきました。

そこで、二宮町では、地域ニーズに即した公園のあり方と公園機能の再配置について検討を行い、全町にある73箇所の公園について、都市公園等の機能分担や相互の位置付けを確認しつつ、今後の町民の余暇活動などの需要への影響に配慮しながら、次の世代の負担軽減に向けた適切な配置と運営の方策を示す目的として「二宮町公園統廃合計画」を策定することとします。

### 1-2 計画の位置づけ

本計画は、「第5次二宮町総合計画」や「二宮町都市計画マスタープラン」等の上位計画、関連計画との整合を図りながら、今後の公園の再配置に対する二宮町の考え方を示すものです。

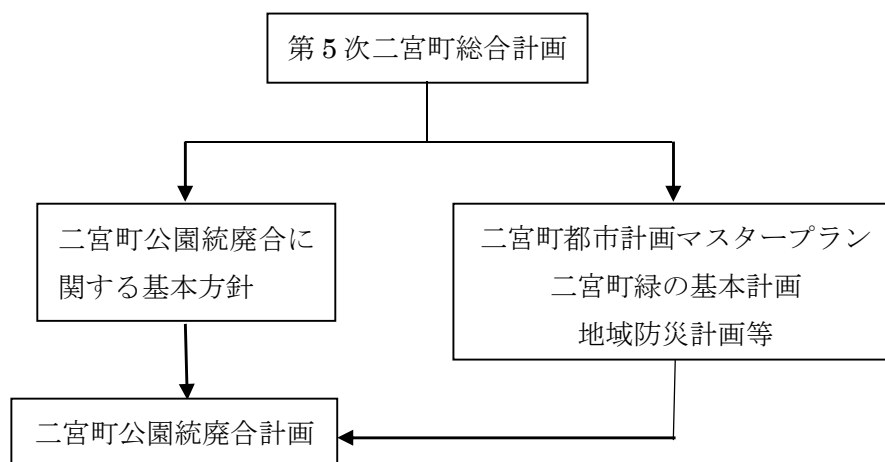


図 1-1 計画の位置づけ

## ■上位計画に定められた公園の配置及び整備方針

### ■第5次二宮町総合計画 中期基本計画（平成28年3月）

#### □土地利用・都市基盤

##### ○公園・緑地

##### 「施設の概要」

施 策	概 要
公園・広場の充実と適切な管理運営	公園の長寿命化計画に基づき、都市公園、児童遊園地等の施設や設備の維持管理を計画的に推進します。また、公園のあり方について、利用者の意向を踏まえ検討を行います。

### ■二宮町都市計画マスタープラン（平成27年9月）

#### □公園緑地の整備方針

##### ○公園整備

・町内外を問わず誰もが訪れたいくなるような特色のある大規模公園の整備・機能拡充を図るとともに、誰にとっても憩いの場となるような身近な公園の整備を図ります。

##### 「大規模公園の整備・機能拡充」

・吾妻山公園は、本町を代表する観光資源として、園内進入路を含む既存施設のリニューアルやバリアフリー化により利便性や安全性を向上させることで集客力の強化を図るとともに、緊急車両などの運行通路の設置等を検討し、防災面の強化を図ります。

・ラディアン花の丘公園は、既存の地形や植物を活かしながら、誰もが身近に自然を楽しむことのできるアクセス性の高い風致公園として整備を図ります。

・上記2つの公園については、公園間をつなぐ連絡路の整備、情報の共有化等による連携を図り、観光資源としての魅力の向上を図ります。

・二宮せせらぎ公園については、菖蒲とホタルの共存する自然豊かな公園として、二宮果樹公園については、二宮町の特産物を身近に感じることのできる公園として、適切な維持・管理を図ります。

・町民運動場周辺については、既存の施設の適切な維持・管理を図るとともに、都市公園としての機能拡充を図ります。



「身近に利用できる公園の整備」

- ・既存の街区公園等については、子育てや高齢者の憩いの場として利用できるよう、遊具の更新や健康遊具の設置等による適切な更新を図るとともに、利用者の安全性に配慮した維持・管理を図ります。
- ・地域の人口構成等に配慮しながら、統廃合による集約と適切な機能分担により、身近な公園の再編を図ります。

「公園の整備、維持・管理への住民参加の促進」

- ・多様化する住民の要望に対してきめ細やかに応える公園づくりを進めるため、構想・計画段階からの住民参加を促します。
- ・アダプト制度の導入等により、行政と住民のそれぞれが果たす役割を明確にし、住民の主体的な参加による公園の維持・管理を促します。

■二宮町緑の基本計画（平成 17 年 3 月）

□新規都市公園の整備目標

- ・二宮、山西、川匂において都市公園等の誘致圏から外れる箇所があり、この 3 地区ではアンケート調査においても公園の数が少ないと回答されるなど、公園整備の必要性が高くなっている。身近なレクリエーションの場として考えた場合、面積にこだわるよりも、必要な箇所で整備を行うことが重要と思われるため、不足地域にそれぞれ街区公園を整備することとし、二宮 3 箇所、山西 1 箇所、川匂 1 箇所の計 5 箇所、1 箇所 0.25ha として約 1.25ha 程度を整備することを目標として掲げる。

■二宮町地域防災計画（平成 29 年 3 月）

□都市の安全性の向上

○防災空間の確保「公園の整備」

- ・防災空地を兼ねた公園、緑地、児童遊園地等の確保に努めるほか、自主防災組織と連携して防災倉庫の設置等により防災対策に努めます。
- ・防災まちづくりの一環として、防災機能を兼ねた公園等を整備するとともに、緩衝地帯として防災効果の高い緑地等の整備に努めます。



図 1-2 公園・緑地の整備方針図

出典：二宮町都市計画マスタープラン

### 1－3 対象公園

この二宮町公園統廃合計画において対象とする公園は、都市公園 17 箇所、児童遊園地 41 箇所、子どもの広場 15 箇所の合計 73 箇所及び新たに整備する公園とします。

### 1－4 計画の期間及び見直し時期

本計画の計画期間及び見直し時期は、上位計画である第 5 次二宮町総合計画の改定時期（平成 34 年度）を考慮し、概ね平成 35 年度を見直し時期とします。なお、計画期間中において必要に応じて随時見直しを図っていく予定です。

## 第2章 二宮町の現況と都市特性

### 2-1 二宮町の概況

#### 1) 位置・地勢

本町は、神奈川県南西部に位置し、東京からの距離は約70kmに位置しています。東には大磯町、北は丹沢連峰を背に中井町、西は中村川をはさんで小田原市、南は相模湾に面しています。

町の東西には東海道線、東海道新幹線、国道1号、西湘バイパスと小田原厚木道路が走り、南北には県道71号（秦野二宮線）があって、それぞれ町道と連結し住民の利便に供されています。

◇ 二宮町の位置 ◇



図2-1 二宮町の位置

## 2) 公園の種類

二宮町内にある公園は大きく分別すると次の3種類があります。

- 都市公園
- 児童遊園地
- 子どもの広場

その3種類の総称が「公園」であり、その公園を町が維持管理しております。

都市公園とは、都市公園法に定められており、通常町や県が設置し管理しているもので、その設置基準は法令で定められております。規模や形態等で多くの種別に分かれていますが、町内の比較的大きな公園が都市公園に属しており、吾妻山公園、緑が丘中央公園などがあります。

一方、児童遊園地は児童福祉法で定められており、地域の児童の健全育成を図ることを目的とした児童厚生施設です。中里第1児童遊園地や下川窪児童遊園地などがあります。

また、子どもの広場は児童遊園地よりも小さい規模の施設のことで、梅沢中央子どもの広場や山西子どもの広場などがあります。

## 2-2 自然的条件

### 1) 地形（地質）

町の形状はおおよそ三角形で、南部は東西の幅 3.3km、北に進むにしたがって狭くなり、南北は 3.8km、総面積 9.08 km<sup>2</sup> です。地形的には北側の丘陵地と葛川とその支流の打越川に沿う低地部、南側の海岸段丘によって構成されています。丘陵地の標高は約 20～50mで、浸食が進み谷底平野が入り込んでいて、丘陵の南限は、高さ約 10～20mの急崖を形成し、海岸と接しています。

### 2) 公園の分布

公園の数は全部で 73 箇所あり、都市公園が 17 箇所で 235,788.00 m<sup>2</sup>、児童遊園地が 41 箇所で 24,356.56 m<sup>2</sup>、子どもの広場が 15 箇所で 2,975.99 m<sup>2</sup>となっております。公園の面積合計は 263,120.55 m<sup>2</sup>となり、町域の約 3%を占めています。（平成 28 年度）

表 2-1 二宮町内の公園（平成 29 年 4 月現在）

区分		箇所数	面積（m <sup>2</sup> ）
都市公園	街区公園	15 箇所	65,066.81
	総合公園	1 箇所	113,664.78
	特殊公園	1 箇所	57,056.41
児童遊園地		41 箇所	24,356.56
子どもの広場		15 箇所	2,975.99
総計		73 箇所	263,120.55

表 2-2 公園の種類

公園種別	概要
街区公園	もっぱら街区に居住する者の利用に供することを目的とする公園で誘致距離 250mの範囲内で 1 箇所当たり、面積 0.25ha を標準として配置する。
総合公園	都市住民全般の休息、鑑賞、散歩、遊戯、運動等総合的な利用に供することを目的とする公園で都市規模に応じ 1 箇所当たり、面積 10～50ha を標準として配置する。
特殊公園	風致公園、動植物公園、歴史公園、墓園等特殊な公園で、その目的に則し配置する。





## 2-3 社会的条件

### 1) 人口

二宮町の人口は昭和40年から45年にかけて内陸部での大規模な宅地開発により急増し、その後も増加基調が続きましたが、平成12年の30,802人をピークとしてその後は人口減少に転じています。

年齢別に見ると、65歳以上の高齢者の比率が平成27年で31.7%に達しており、少子高齢化が急速に進んでいることを示しています。

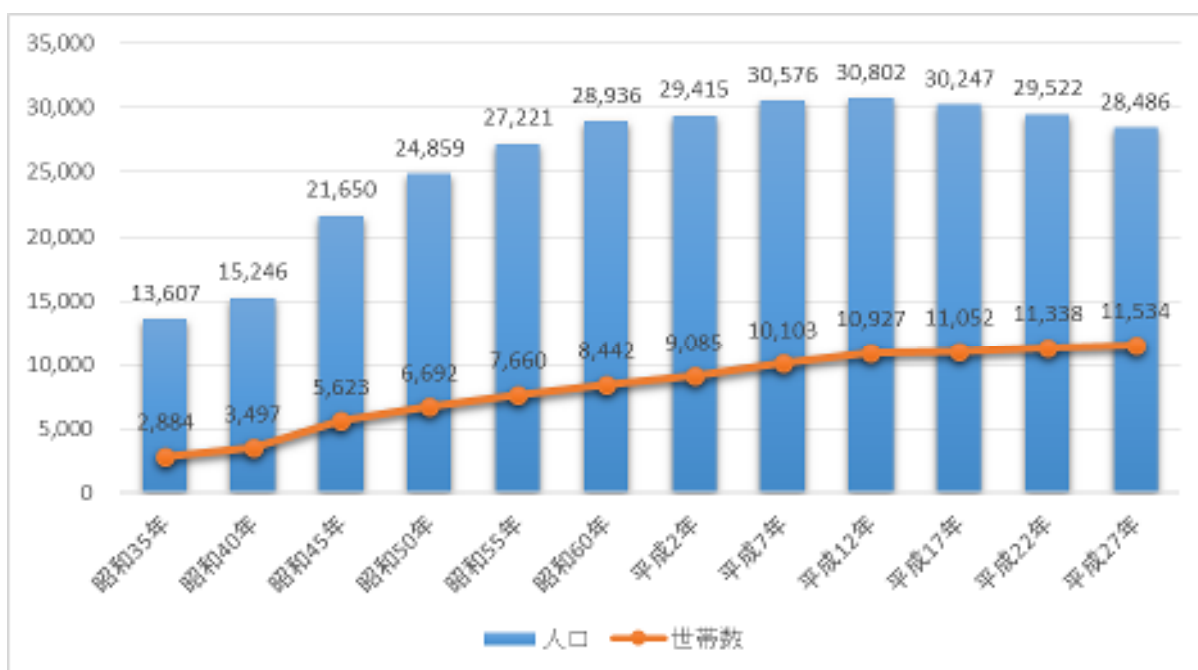


図 2-3 二宮町の人口、世帯数の推移

表 2-3 人口の年齢別構成比

年別	年少人口	生産年齢人口	老年人口	年齢不詳	構成比			年少人口指数	老年人口指数
	(～14歳)	(15～64歳)	(65歳～)		年少人口	生産年齢人口	老年人口		
平成	人	人	人	人	%	%	%	%	%
22年	3,632	17,964	7,875	210	12.2	60.5	26.5	20.2	43.8
23年	3,536	17,959	7,988	24	12.0	60.9	27.1	19.7	44.5
24年	3,457	17,745	8,119	24	11.8	60.5	27.7	19.5	45.8
25年	3,390	17,341	8,509	24	11.6	59.3	29.1	19.5	49.1
26年	3,287	16,818	8,789	24	11.4	58.2	30.4	19.5	52.3
27年	3,186	16,393	9,086	24	11.1	57.1	31.7	19.4	55.4



## 2) 土地利用

二宮町の土地利用として、最も多いのは、宅地の 2.85 km<sup>2</sup> であり、町域の約 31.4% を占め、住宅用地が町域全域に広がっています。

なお、学校等の文教・厚生用地、公園等の公共用地が町域にバランスよく点在しているのが特徴と言えます。

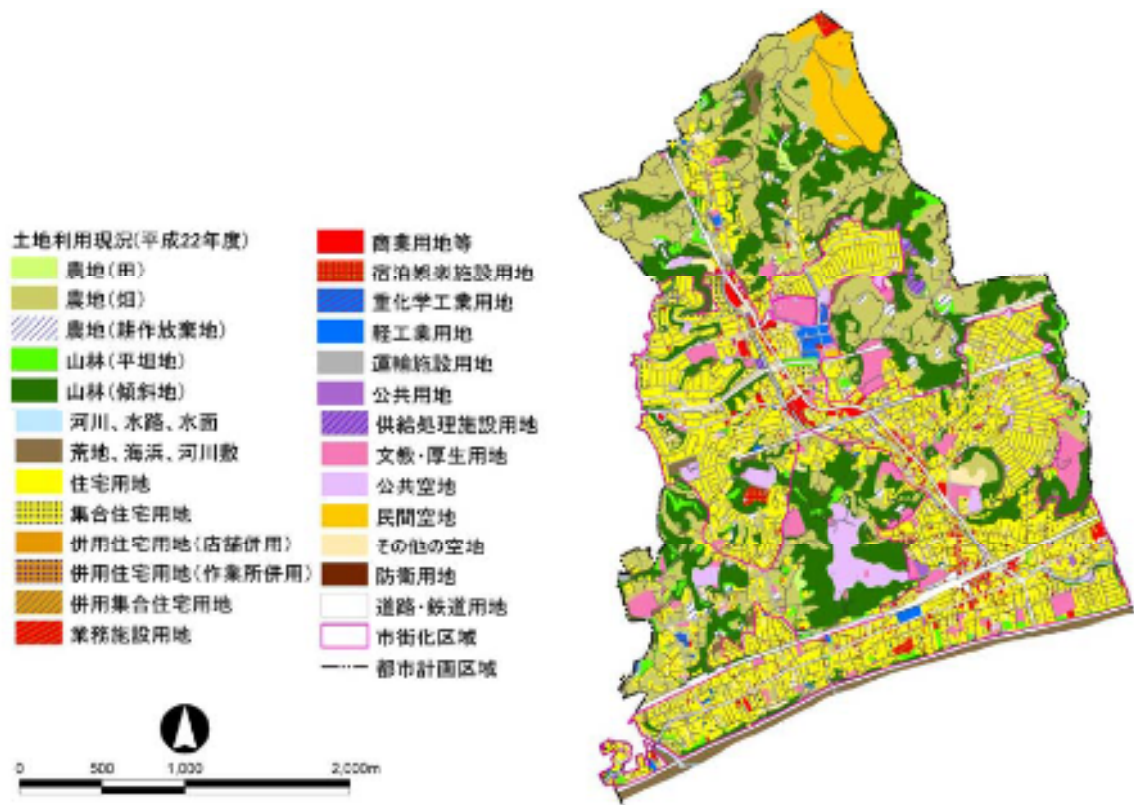


図 2-4 土地利用現況図

### 3) 道路・交通

東海道筋に位置する二宮町では、東西方向の交通網が発達しており、南から海岸沿いを走る西湘バイパス、国道1号、東海道線、東海道新幹線、小田原厚木道路などが町内を横断しています。

また、東名高速道路の秦野中井インターチェンジも至近となっています。一方、南北方向のネットワークは弱く、骨格となる路線は県道71号(秦野二宮線)のみとなっています。

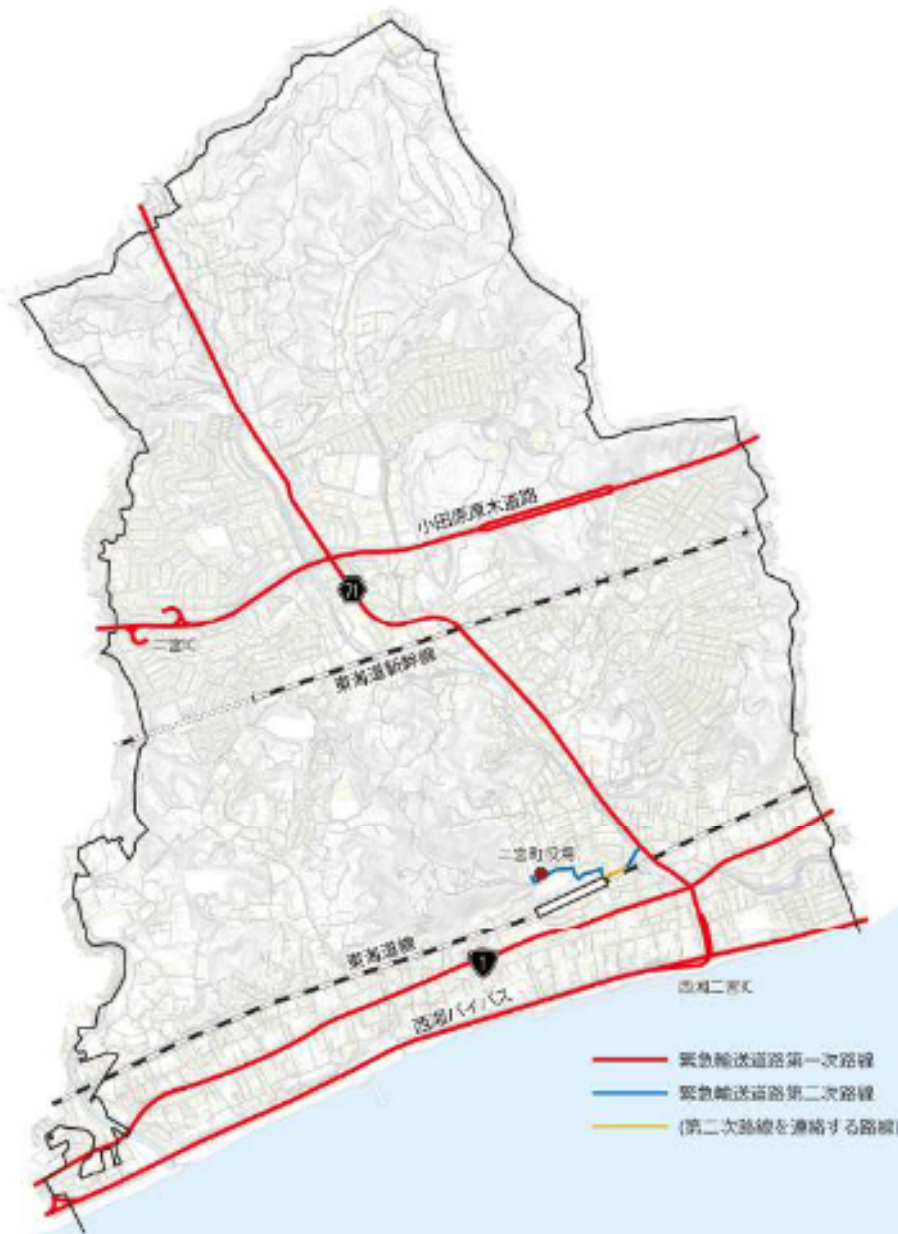


図 2-5 道路及び鉄道

## 第3章 現状の課題の整理

### 3-1 現状の公園整備状況

#### 1) 公園の整備状況

二宮町では、昭和40年代から50年代にかけて大規模な宅地開発が進んだことにより、数多くの公園が設置され、現在は73箇所もの公園が設置されております。

町が所管する73箇所（都市公園17箇所、児童遊園地41箇所、子どもの広場15箇所）の公園の総面積は263,120.55㎡で、このうち都市公園が235,788.00㎡となり89.6%を占めています。この都市公園の面積を人口一人当たりで換算（平成28年4月1日現在の人口28,349人で算出）すると約8.3㎡/人となり、神奈川県内の平均（平成25年度末都市公園等整備現況調査参照）の約6.5㎡/人に比べ、上回っています。

また、公園の開設年度をみると、1970年代が23箇所と最も多く、次に1980年代、1990年代が18箇所、2010年代が2箇所と徐々に少なくなっています。そのため、開設後20年以上経過した公園が全体の81%を占め、施設の老朽化が進んでいます。

表3-1 公園の開設年代・経過年数別の開設箇所数

開設年代	箇所数	割合	経過年数	箇所数	割合
1970年代	23	31.5%	10年以下	3	4.1%
1980年代	18	24.7%	11～20年	4	5.5%
1990年代	18	24.7%	21～30年	18	24.6%
2000年代	5	6.8%	31～40年	27	37.0%
2010年代	2	2.7%	41～50年	14	19.2%
不明	7	9.6%	不明	7	9.6%
合計	73	100.0%	合計	73	100.0%

## 2) 公園の配置状況

町内の公園は富士見が丘地区、百合が丘地区及び緑が丘地区に多く、海岸線付近は少ない状況です。



図3-1 公園の配置状況

### 3) 公園面積規模

都市公園・児童遊園地・子どもの広場の整備面積をみると、500㎡未満の小規模な公園が36箇所（49.3%）で約半数を占めています。

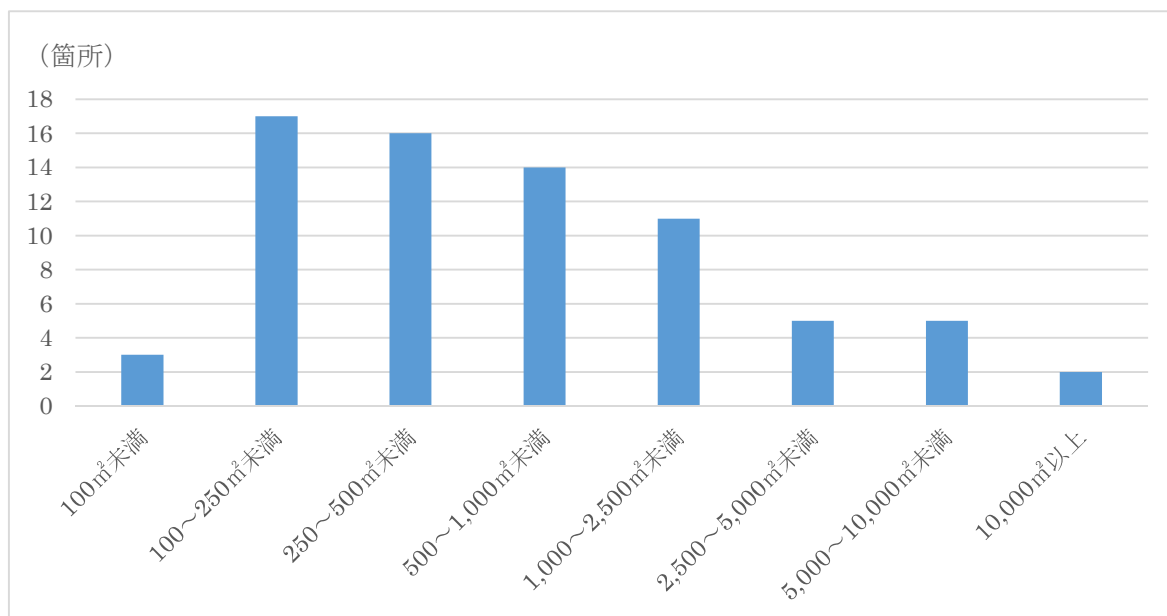


図3-2 面積規模別の公園箇所数



#### 4) 公園の誘致圏

公園の誘致圏をみると、町域の大部分が公園から250mの距離にあります。二宮、山西、川匂の一部において公園の誘致圏から外れる箇所があります。

公園には供用区域の一部または全部が借地した民有地があり、仮に、供用区域の全部が借地である公園において借地を返還した場合、誘致圏に含まれない地域が増加します。

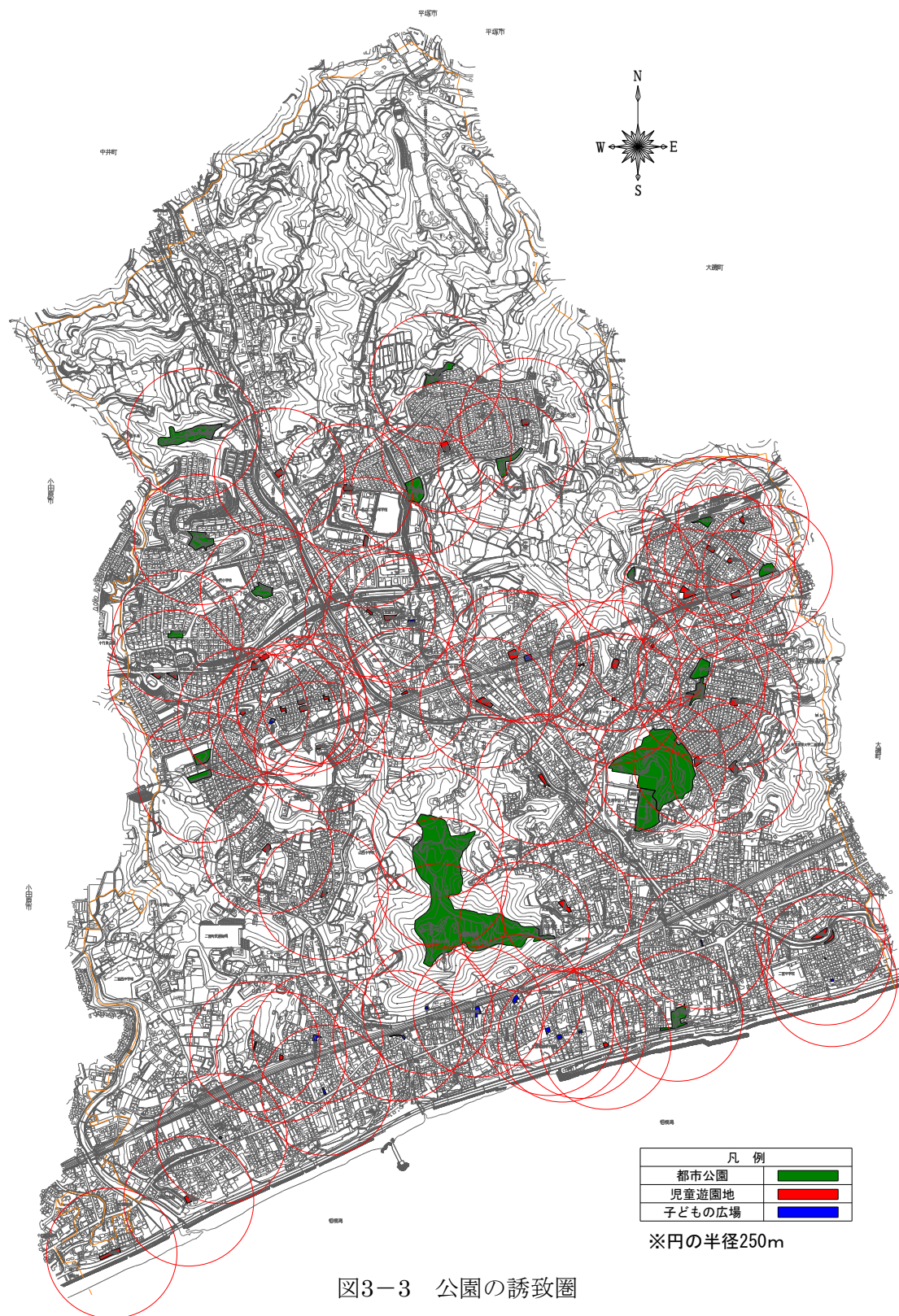


図3-3 公園の誘致圏

## 5) 遊具の配置状況

町内の公園にある遊具の一覧は次の表になります。面積が大きい都市公園は、大型複合遊具やふわふわドームなど多くの遊具が設置してありますが、面積の小さい児童遊園地や子どもの広場は、遊具が少なく2～3基程度の設置数であることが分かります。

表3-2 公園の遊具設置状況

都市公園

No.	名 称	遊 具
1	吾妻山	ジャンボエイトツ（大型複合遊具）、ローラーすべり台
2	二宮せせらぎ	—
3	二宮果樹	—
4	百合が丘長畑	ブランコ、すべり台、鉄棒、シーソー、太鼓はしご、砂場
5	百合が丘清水	ブランコ、コンクリートすべり台、鉄棒、太鼓はしご、砂場
6	百合が丘久杉	ブランコ、コンクリートすべり台、鉄棒、ジャングルジム、太鼓はしご、砂場
7	百合が丘峠	ブランコ、すべり台、鉄棒×2、ジャングルジム、ハングリング、バスケットゴール
8	富士見が丘石合	鉄棒、下水管、砂場
9	富士見が丘松根	築山、飛段、砂場
10	富士見が丘田代	すべり台
11	富士見が丘富士見	コンクリートすべり台、鉄棒、砂場
12	袖が浦	—
13	松根台	ブランコ、すべり台、鉄棒、シーソー、砂場
14	緑が丘中央	—
15	緑が丘古墳	ブランコ、砂場
16	緑が丘運動	バスケットゴール、運動遊具×9
17	ラディアン花の丘	ふわふわドーム、複合遊具、砂場

児童遊園地

No.	名 称	遊 具
1	沖ノ田	すべり台、砂場、スプリング遊具
2	緑が丘第1	ブランコ、スプリング遊具、砂場
3	緑が丘第2	ブランコ、ジャングルジム、砂場
4	緑が丘第3	すべり台、スプリング遊具×2、砂場
5	緑が丘第4	ジャングルジム、スプリング遊具、砂場
6	さくら	ブランコ、すべり台、鉄棒、シーソー、ジャングルジム
7	こばと	ブランコ、すべり台
8	百合が丘1丁目東	ブランコ、スプリング遊具
9	中里第1	ブランコ、すべり台、鉄棒、シーソー、スプリング遊具、雲梯、FRP動物(ライオン、パンダ)、砂場
10	中里第2	ブランコ、砂場
11	中里西第1	鉄棒、ジャングルジム
12	中里西第2	ブランコ、すべり台、鉄棒
13	中里西第3	—
14	中里西第4	スプリング遊具
15	中里軒吉	すべり台、鉄棒、砂場
16	中里北	すべり台、鉄棒、砂場
17	中里北第2	スプリング遊具×3
18	中里の丘	すべり台、雲梯、砂場
19	八向	すべり台、鉄棒、スプリング遊具
20	元町北	—
21	北新道	砂場
22	北新道西	—
23	妙見	鉄棒
24	勝負前	ブランコ、鉄棒、スプリング遊具×2、砂場
25	富士見が丘1丁目第2	すべり台、鉄棒、ラダー、FRP動物(パンダ、ゾウ)、砂場
26	富士見が丘1丁目第3	ブランコ、すべり台、鉄棒、ジャングルジム、スプリング遊具×2、砂場
27	富士見が丘1丁目第4	すべり台
28	富士見が丘2丁目第1	砂場
29	富士見が丘2丁目第2	ブランコ、鉄棒
30	富士見が丘3丁目第1	ブランコ、すべり台×2、鉄棒、ジャングルジム、スプリング遊具、砂場
31	富士見が丘3丁目第3	すべり台、砂場
32	富士見が丘3丁目第4	—
33	富士見が丘3丁目第5	ジャングルジム



34	上町西向浜	砂場
35	下川窪	ブランコ、すべり台、鉄棒、砂場
36	越地第1	ブランコ、すべり台、鉄棒
37	越地第2	—
38	茶屋	ブランコ、すべり台、鉄棒、砂場
39	釜野第1	ブランコ、すべり台、スプリング遊具、砂場
40	釜野第2	砂場
41	押切	すべり台、鉄棒、シーソー、スプリング遊具×2

子どもの広場

No.	名 称	遊 具
1	下浜第1	スプリング遊具
2	下浜第2	—
3	梅沢内原	ブランコ、すべり台、鉄棒、スプリング遊具、砂場
4	梅沢神明下	鉄棒
5	梅沢中央	すべり台、鉄棒、ジャングルジム、砂場
6	梅沢西	—
7	中町(守宮社)	鉄棒
8	茶屋	—
9	中里明星神社	すべり台
10	中里高架下	—
11	山西	鉄棒、ラダー
12	越地	スプリング遊具
13	越地南	すべり台、スプリング遊具×2
14	上町	ブランコ
15	中里西	すべり台、鉄棒

### 3-2 公園の全般的な課題

#### 1) 町が設置又は管理する公園の現状

現在、町内には公園が73箇所に設置されています。そのうち公園愛護会等で管理されている公園もありますが、ほぼ全部の公園が直営管理となっています。

これら多くの公園は、開発行為等で整備されたもので、施設の受益範囲や配置の基準が明確でないものや同種の施設を複数持つ地区もあります。

#### 2) 公園区分の現状

町内の公園は、都市公園法で定められている「都市公園」と、児童福祉法で定められている「児童遊園地」、法的な定めはないが児童遊園地を補完する役目を果たす「子どもの広場」の3分類で管理しています。児童遊園地と子どもの広場は、二宮町児童遊園地設置基準要綱で区分けをしており、面積や遊具の数によって分類しています。

#### 3) 管理運営上の課題

町内には様々な種類の公園が多数設置されていますが、各地区の施設配置にはそれぞれ違いがあります。個々の施設においては、利用者が限定されたもの、利用率が極端に少ないもの、特殊事情を抱えるものなど個別課題を抱える施設も存在します。また、用地を借地としているものがあり、恒常的に財政負担が続くという課題もあります。

このため、利用形態別に公園の管理方法を整理し、効率的な管理をすることによって、維持管理コストの軽減を図っていく必要があります。また、将来需要を見据えて、計画的かつ柔軟に長期の管理運営方針を検討していかなくてはなりません。

一方、これらの公園については、地域資源として捉え、その独自性と特色を活かし、効率的に利用の促進を図っていくことも、これからの大きな課題のひとつといえます。

#### 4) 利用者のニーズ等からみた課題

アンケート調査や町に寄せられた要望等から、以下のような公園の適正な利用、維持管理の充実といった課題が挙げられます。

##### 1. ボール遊び等の公園利用

二宮町では、公園でのボール遊びは原則として禁止していますが、ボール遊びを許可してほしいという要望がある一方で、ボール遊びによる騒音等の苦情が寄せられています。

また、グラウンドゴルフ、ゲートボール等は公園で行われていますが、特定グループが公園を独占的に使用することにより他の利用者が公園を利用できないといった問題も生じています。現在のルールでは、町民のニーズに十分対応しきれていないため、ボール遊びが可能な公園配置や公園を利用する際のルールの見直しが必要になっています。

## 2. より適切な維持管理

町内の公園は定期的な清掃や除草、樹木の剪定、施設の修繕、更新等の維持管理作業を行っていますが、公園の規模や維持管理作業の頻度によって管理状態を十分に保つことができず、利用者のほとんどいない公園が一部に存在しています。

また、日陰の確保や民地への落葉・落枝の発生防止、見通しの確保等の植栽管理など多くの要望が寄せられています。

こうした公園について、町民が利用可能な状態を保てるよう、維持管理の充実について検討することが必要です。

## 第4章 基本方針

### 4-1 公園統廃合に関する目標値

平成28年11月に策定した「二宮町公園統廃合に関する基本方針」に基づき最終的な目標値を次のように掲げます。

#### 『児童遊園地及び子どもの広場の総面積の2割程度の縮減』

本計画では、この目標値を踏まえ、多様な利用者がともに楽しめるよう適正な機能配置をめざしていきます。

### 4-2 統廃合に関する基本方針

従来、公園においてはできるだけ広い範囲に平等なサービスを提供するという観点から、公園の基本的な機能を満たすこと、できるだけ多くの公園を確保することを重視して整備を進めてきました。その結果、町域の大部分が公園から250m以内に収まっているものの、小規模な公園、画一的で個性に乏しい公園が多く存在しており、多様な利用者のニーズに必ずしも応えきれていない現状があります。

こうしたことを踏まえ、公園の統廃合の基本方針として以下の4つを設定いたしました。

#### (1) 管理形態を見直すこと

統廃合後も将来にわたって、町管理や地域管理、NPOや指定管理者制度など社会情勢を考慮した管理形態について検討していきます。

#### (2) 借地の解消を目指すこと

公園の中には、その用地を長期にわたって借地としているものもあり、経常経費を引き上げる一因となっています。このため、統廃合後も利用者が広範にわたる公園で、かつ、将来にわたって存続させるべき公園が借地である場合には、土地の取得（譲渡・有償）について検討していきます。

また、将来の社会情勢等の変化により利用が低迷し、その後も利用が見込まれない公園の用地が借地である場合については、当該公園を廃止し、借地を返還することとします。

### （３）用途に応じた公園の特色を示すこと

吾妻山公園やラディアン花の丘公園、二宮果樹公園、二宮せせらぎ公園の４大公園は、観光資源として町外からの利用も多くなっています。今後は観光資源としてだけでなく、町民の憩いの場所としての利用の促進を図り、適切な管理と活用に努めることとします。

また、その他の公園について、利用率の高い公園については遊具の充実を検討するとともにボール遊びや原っぱ遊びといった、複数の特色ある遊びの機能を近接する公園で分担し、子どもが近隣の公園を使い分けることで自由に遊び方を選択できる魅力を創出します。

### （４）広域連携による多様なニーズへの対応を検討すること

財政状況が厳しい中、町民の多様なニーズに対応するための公園整備は困難です。

平成 27 年 4 月に開園したラディアン花の丘公園は、二宮町で唯一の駐車場を完備した公園になっており、ふわふわドームがあることから町外から来園される方も多く、賑わいのある公園となっております。

また、要望の多い水遊びができる公園は町内にはなく、近隣市町の公園を利用している町民が多いのが実情です。

このような実情を踏まえ、多種多様な公園・遊具を全て町内に整備するのではなく、隣接している市町の公園との調整を図りながら、町民ニーズに対応するような整備推進を目指していきます。

## 第5章 統廃合の考え方

### 5-1 公園区分の変更

二宮町では、現在、都市公園、児童遊園地、子どもの広場の3分類で管理していますが、面積がやや広く、遊具も複数ある場合でも子どもの広場として管理されている場合があります。

一方で遊具がなくても地区で防災用地として活用している箇所や通路としての利用など、児童遊園地でなくても問題がない箇所も存在しております。

そのため、各公園の独自性と特色を活かし、効率的に利用の促進を図っていくため、児童遊園地と子どもの広場の区分の見直しを図ります。

新しい区分として、都市公園法で定められている「都市公園」はそのままにし、児童福祉法で定められている「児童遊園地」と「子どもの広場」を統合し、「児童遊園地」として管理していきます。

また、今後、遊具を設置しない箇所については、「広場」（多目的広場）として管理していきます。

この区分の変更を行うことにより、遊具を設置する箇所と設置しない箇所を明確にし、特色ある公園を創出します。

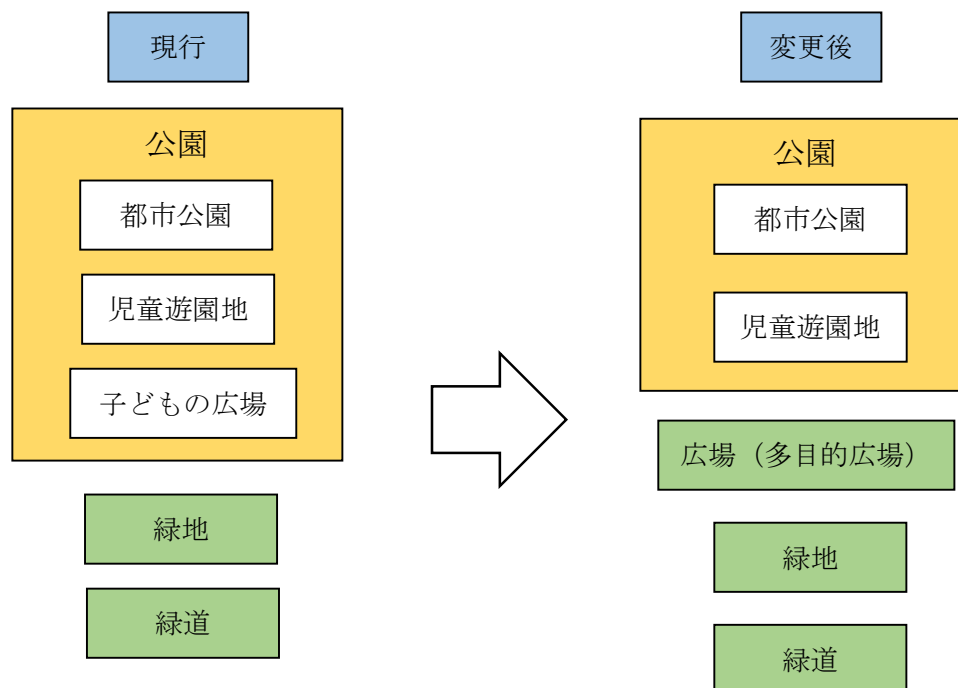


図5-1 区分の位置づけ

## 5-2 用途の変更

町内にある児童遊園地や子どもの広場の中には、通路やゲートボール場、集会所の広場などで利用されている箇所があります。

そのため、今後、公園としての配置ではなく、現状に合わせた用途の変更を行うことにより施設の機能集約と統廃合を進め、施設の独自性と特徴を活かした管理を行っていくこととします。

## 5-3 公園の廃止

現在の利用状況や周辺住民に行ったアンケート結果、周辺の公園設置状況など、有効な利活用が図られていない公園については、今後の財政負担を抑制するため公園の廃止をすすめていきます。

廃止にあたっては、廃止される公園の近隣にある公園の充実を図り、遊具等の増設を考慮していくこととします。

これにより、今まで公園として管理をしてきた児童遊園地・子どもの広場の数を減らすことにより、今まで割り当てていた遊具を利用者の多い公園に割り振ることが出来ます。

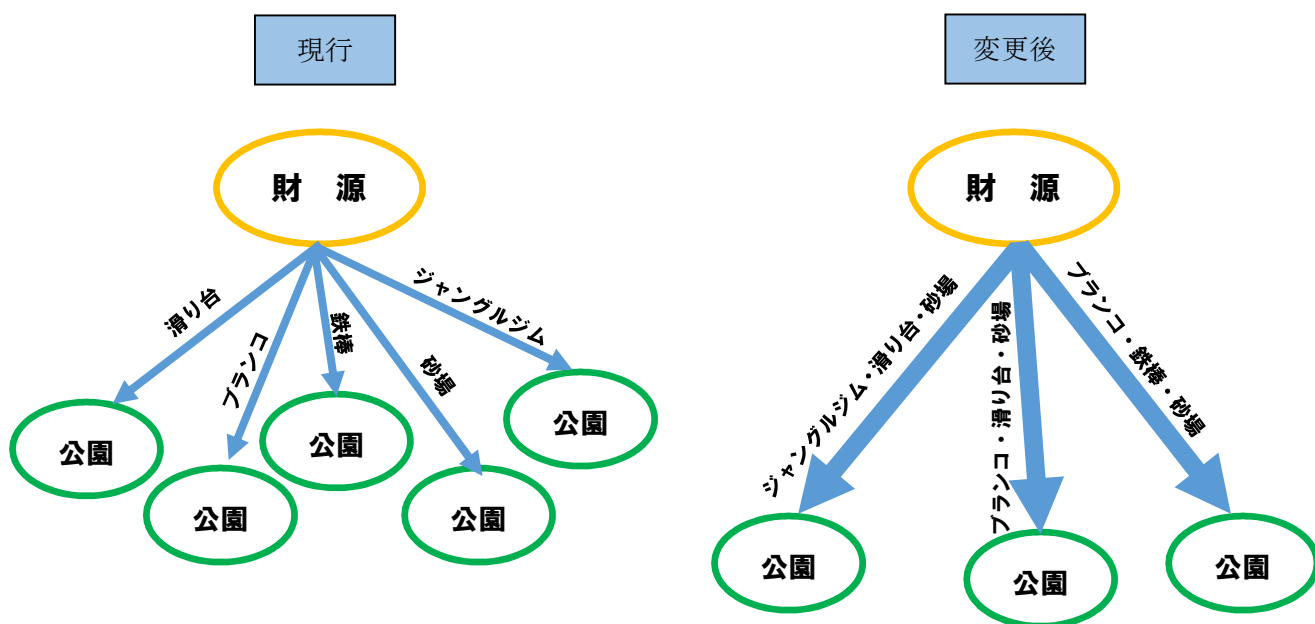


図5-2 遊具配分イメージ図

## 5-4 管理形態の見直し

町が管理している公園等は、ほぼ直営で維持管理を行っていますが、受益者が地区等に限られる公園において、直営以外の方法でコスト軽減を図るため、地元への管理委託を調整することとし、各地区での公園愛護会の発足を目指します。

## 第6章 各公園の方針

### 6－1 各公園の方針

公園の統廃合計画の策定に伴い、住民の方に公園の利用状況や今後の公園の在り方についてアンケート調査を2回実施しました。


平成27年8月に公園の利用が多い子育て世代や高齢者の団体を対象に第1回目のアンケート調査を行い、廃止してもいい公園と廃止してほしくない公園を回答してもらい、廃止してほしくない公園の回答数より廃止してもいい公園の回答が上回った公園について、再度、アンケート調査を実施しました。

廃止してもいい公園の回答が上回った公園は21公園あり、平成28年12月に対象公園の半径100mにお住まいの方を対象に第2回目のアンケート調査を行いました。


そのアンケート調査や公園の現況、機能別の配置状況を踏まえ、面積が大きい都市公園は統廃合の対象外とし、各公園（児童遊園地・子どもの広場）の方針を次のように設定しました。




(1) 沖ノ田遊園地

公園の区分	児童遊園地
休園日	無休
場 所	一色 3 0 3 1
面 積	770㎡
所有者	町所有
遊 具	すべり台、砂場、スプリング遊具
設立経緯	区画整理
開園日	H9. 3
管理方法	直営
過去5ヶ年の 平均実績 (年間維持管理費)	174千円
今後の方針	<ul style="list-style-type: none"> <li>・ 児童遊園地として継続し、管理運営を行う。</li> <li>・ 地元での維持管理（委託）を目指し、協議する。</li> </ul>
写真	

(2) 緑が丘第1遊園地

公園の区分	児童遊園地
休園日	無休
場 所	緑が丘一丁目7番地の1
面 積	770㎡
所有者	町所有
遊 具	ブランコ、スプリング遊具、砂場
設立経緯	区画整理
開園日	H6. 6. 15
管理方法	直営
過去5ヶ年の 平均実績 (年間維持管理費)	250千円
今後の方針	<ul style="list-style-type: none"> <li>・ 児童遊園地として継続し、管理運営を行う。</li> <li>・ 地元での維持管理（委託）を目指し、協議する。</li> <li>・ 遊具の充実を図る。</li> </ul>
写真	


(3) 緑が丘第2遊園地

公園の区分	児童遊園地
休園日	無休
場 所	緑が丘二丁目5番地の1
面 積	658㎡
所有者	町所有
遊 具	ブランコ、ジャングルジム、砂場
設立経緯	区画整理
開園日	H6. 6. 15
管理方法	愛護会(一部直営)
過去5ヶ年の 平均実績 (年間維持管理費)	241千円
今後の方針	<ul style="list-style-type: none"> <li>・ 児童遊園地として継続し、管理運営を行う。</li> <li>・ 地元での維持管理（委託）を目指し、協議する。</li> <li>・ 遊具の充実を図る。</li> </ul>
写真	


(4) 緑が丘第3遊園地

公園の区分	児童遊園地
休園日	無休
場 所	緑が丘二丁目18番地の1
面 積	599㎡
所有者	町所有
遊 具	すべり台、スプリング遊具×2、砂場
設立経緯	区画整理
開園日	H6.6.15
管理方法	愛護会(一部直営)
過去5ヶ年の 平均実績 (年間維持管理費)	241千円
今後の方針	<ul style="list-style-type: none"> <li>・ 児童遊園地として継続し、管理運営を行う。</li> <li>・ 地元での維持管理(委託)を目指し、協議する。</li> <li>・ 遊具の充実を図る。</li> </ul>
写真	


(5) 緑が丘第4遊園地

公園の区分	児童遊園地
休園日	無休
場 所	緑が丘三丁目24番地の1
面 積	600㎡
所有者	町所有
遊 具	ジャングルジム、スプリング遊具、砂場
設立経緯	区画整理
開園日	H6. 6. 15
管理方法	愛護会(一部直営)
過去5ヶ年の 平均実績 (年間維持管理費)	250千円
今後の方針	<ul style="list-style-type: none"> <li>・「児童遊園地」から「広場」へ公園の区分を変更する。</li> <li>・遊具を段階的に撤去する。</li> <li>・地元での維持管理(委託)を目指し、協議する。</li> </ul>
写真	

(6) さくら遊園地


公園の区分	児童遊園地
休園日	無休
場 所	百合が丘 1－1－9
面 積	600㎡
所有者	町所有
遊 具	ブランコ、すべり台、鉄棒、シーソー、 ジャングルジム
設立経緯	開発
開園日	S46. 4. 1
管理方法	愛護会(一部直営)
過去5ヶ年の 平均実績 (年間維持管理費)	153千円
今後の方針	<ul style="list-style-type: none"> <li>・ 児童遊園地として継続し、管理運営を行う。</li> <li>・ 地元での維持管理（委託）を目指し、協議する。</li> </ul>
写真	

(7) こばと遊園地

公園の区分	児童遊園地
休園日	無休
場 所	百合が丘 1 - 1 8 - 1
面 積	967㎡
所有者	町所有
遊 具	ブランコ、すべり台
設立経緯	開発
開園日	S46. 4
管理方法	愛護会(一部直営)
過去5ヶ年の 平均実績 (年間維持管理費)	153千円
今後の方針	<ul style="list-style-type: none"> <li>・「児童遊園地」から「緑地」へ公園の区分を変更する。</li> <li>・遊具を段階的に撤去する。</li> <li>・地元での維持管理（委託）を目指し、協議する。</li> </ul>
写真	




(8) 百合が丘1丁目東遊園地


公園の区分	児童遊園地
休園日	無休
場 所	百合が丘1－101－1
面 積	1,577㎡
所有者	町所有
遊 具	ブランコ、スプリング遊具
設立経緯	区画整理
開園日	S49.10
管理方法	愛護会(一部直営)
過去5ヶ年の 平均実績 (年間維持管理費)	153千円
今後の方針	・児童遊園地は廃止とし、公会堂一体として地元での維持管理(委託)を目指し、協議する。
写真	




(9) 中里第1遊園地

公園の区分	児童遊園地
休園日	無休
場 所	中里 6 9 3
面 積	998㎡
所有者	町所有
遊 具	ブランコ、すべり台、鉄棒、シーソー、スプリング遊具、雲梯、FRP動物(ライオン、パンダ)、砂場
設立経緯	区画整理
開園日	S48. 12. 10
管理方法	直営
過去5ヶ年の 平均実績 (年間維持管理費)	250千円
今後の方針	<ul style="list-style-type: none"> <li>・児童遊園地として継続し、管理運営を行う。</li> <li>・地元での維持管理（委託）を目指し、協議する。</li> </ul>
写真	


(10) 中里第2遊園地

公園の区分	児童遊園地
休園日	無休
場 所	中里1002-6
面 積	240㎡
所有者	町所有
遊 具	ブランコ、砂場
設立経緯	開発
開園日	S54.4
管理方法	直営
過去5ヶ年の 平均実績 (年間維持管理費)	250千円
今後の方針	<ul style="list-style-type: none"> <li>・児童遊園地として継続し、管理運営を行う。</li> <li>・地元での維持管理（委託）を目指し、協議する。</li> </ul>
写真	


( 1 1 ) 中里西第 1 遊園地

公園の区分	児童遊園地
休園日	無休
場 所	中里 2 - 1 4 0 4 - 2 2
面 積	492㎡
所有者	町所有
遊 具	鉄棒、ジャングルジム
設立経緯	開発
開園日	S57. 12
管理方法	地区管理（一部直営）
過去5ヶ年の 平均実績 (年間維持管理費)	229千円
今後の方針	<ul style="list-style-type: none"> <li>・ 児童遊園地として継続し、管理運営を行う。</li> <li>・ 地元での維持管理（委託）を目指し、協議する。</li> </ul>
写真	


( 1 2 ) 中里西第 2 遊園地

公園の区分	児童遊園地
休園日	無休
場 所	中里 2 - 1 4 0 4 - 5 4
面 積	376㎡
所有者	町所有
遊 具	ブランコ、すべり台、鉄棒
設立経緯	開発
開園日	S57.12
管理方法	地区管理（一部直営）
過去5ヶ年の 平均実績 (年間維持管理費)	229千円
今後の方針	<ul style="list-style-type: none"> <li>・ 児童遊園地として継続し、管理運営を行う。</li> <li>・ 地元での維持管理（委託）を目指し、協議する。</li> <li>・ 遊具の充実を図る。</li> </ul>
写真	


(13) 中里西第3遊園地

公園の区分	児童遊園地
休園日	無休
場 所	中里2-1404-98
面 積	288㎡
所有者	町所有
遊 具	—
設立経緯	開発
開園日	S57.12
管理方法	地区管理（一部直営）
過去5ヶ年の 平均実績 (年間維持管理費)	229千円
今後の方針	<ul style="list-style-type: none"> <li>・「児童遊園地」から「広場」へ公園の区分を変更する。</li> <li>・地元での維持管理（委託）を目指し、協議する。</li> </ul>
写真	

( 1 4 ) 中里西第 4 遊園地

公園の区分	児童遊園地
休園日	無休
場 所	中里 2 - 1 5 7 3 - 5 8
面 積	279㎡
所有者	町所有
遊 具	スプリング遊具
設立経緯	開発
開園日	S57. 12
管理方法	地区管理（一部直営）
過去5ヶ年の 平均実績 (年間維持管理費)	229千円
今後の方針	<ul style="list-style-type: none"> <li>・「児童遊園地」から「広場」へ公園の区分を変更する。</li> <li>・遊具を段階的に撤去する。</li> <li>・地元での維持管理（委託）を目指し、協議する。</li> </ul>
写真	

(15) 中里軒吉遊園地

公園の区分	児童遊園地
休園日	無休
場 所	中里1467-6、1468-4
面 積	266㎡
所有者	町所有
遊 具	すべり台、鉄棒、砂場
設立経緯	開発
開園日	H6. 3. 18
管理方法	直営
過去5ヶ年の 平均実績 (年間維持管理費)	185千円
今後の方針	<ul style="list-style-type: none"> <li>・児童遊園地として継続し、管理運営を行う。</li> <li>・地元での維持管理（委託）を目指し、協議する。</li> </ul>
写真	




( 1 6 ) 中里北遊園地

公園の区分	児童遊園地
休園日	無休
場 所	中里 9 1 9 - 2 5
面 積	222㎡
所有者	町所有
遊 具	すべり台、鉄棒、砂場
設立経緯	開発
開園日	H8.6.25
管理方法	直営
過去5ヶ年の 平均実績 (年間維持管理費)	241千円
今後の方針	<ul style="list-style-type: none"> <li>・「児童遊園地」から「広場」へ公園の区分を変更する。</li> <li>・遊具を段階的に撤去する。</li> <li>・地元での維持管理（委託）を目指し、協議する。</li> </ul>
写真	




( 1 7 ) 中里北第 2 遊園地

公園の区分	児童遊園地
休園日	無休
場 所	中里 2-1 6 1 2-7
面 積	301㎡
所有者	町所有
遊 具	スプリング遊具×3
設立経緯	開発
開園日	H26. 3. 11
管理方法	直営
過去5ヶ年の 平均実績 (年間維持管理費)	229千円
今後の方針	<ul style="list-style-type: none"> <li>・児童遊園地として継続し、管理運営を行う。</li> <li>・地元での維持管理（委託）を目指し、協議する。</li> </ul>
写真	


( 1 8 ) 中里の丘遊園地

公園の区分	児童遊園地
休園日	無休
場 所	中里 9 1 3－7、8 8 4－5
面 積	458㎡
所有者	町所有
遊 具	すべり台、雲梯、砂場
設立経緯	県より移管
開園日	H13. 4. 26
管理方法	直営
過去5ヶ年の 平均実績 (年間維持管理費)	241千円
今後の方針	<ul style="list-style-type: none"> <li>・ 児童遊園地として継続し、管理運営を行う。</li> <li>・ 地元での維持管理（委託）を目指し、協議する。</li> <li>・ 遊具の充実を図る。</li> </ul>
写真	

( 1 9 ) 八向遊園地

公園の区分	児童遊園地
休園日	無休
場 所	二宮 1 3 5 5
面 積	1,151㎡
所有者	町所有
遊 具	すべり台、鉄棒、スプリング遊具
設立経緯	区画整理
開園日	S60. 4. 1
管理方法	直営
過去5ヶ年の 平均実績 (年間維持管理費)	240千円
今後の方針	<ul style="list-style-type: none"> <li>・ 児童遊園地として継続し、管理運営を行う。</li> <li>・ 地元での維持管理（委託）を目指し、協議する。</li> <li>・ 遊具の充実を図る。</li> </ul>
写真	

(20) 元町北遊園地

公園の区分	児童遊園地
休園日	無休
場 所	二宮 1 4 7 4、1 4 7 5
面 積	841㎡
所有者	町所有
遊 具	—
設立経緯	買取
開園日	H14. 3. 25
管理方法	直営
過去5ヶ年の 平均実績 (年間維持管理費)	229千円
今後の方針	<ul style="list-style-type: none"> <li>・「児童遊園地」は廃止し、ゲートボール場として管理を行う。</li> <li>・地元での維持管理（委託）を目指し、協議する。</li> </ul>
写真	

( 2 1 ) 北新道遊園地

公園の区分	児童遊園地
休園日	無休
場 所	二宮 1 4 5 2 - 2 0
面 積	132㎡
所有者	町所有
遊 具	砂場
設立経緯	開発
開園日	S61. 12. 2
管理方法	直営
過去5ヶ年の 平均実績 (年間維持管理費)	259千円
今後の方針	<ul style="list-style-type: none"> <li>・「児童遊園地」から「広場」へ公園の区分を変更する。</li> <li>・遊具を段階的に撤去する。</li> <li>・地元での維持管理（委託）を目指し、協議する。</li> </ul>
写真	

( 2 2 ) 北新道西遊園地


公園の区分	児童遊園地
休園日	無休
場 所	二宮 1 3 3 0 - 1 2
面 積	930㎡
所有者	町所有
遊 具	—
設立経緯	用地寄付による建設
開園日	H14. 3. 25
管理方法	直営
過去5ヶ年の 平均実績 (年間維持管理費)	153千円
今後の方針	<ul style="list-style-type: none"> <li>・「児童遊園地」から「広場」へ公園の区分を変更する。</li> <li>・地元での維持管理（委託）を目指し、協議する。</li> </ul>
写真	

(23) 妙見遊園地

公園の区分	児童遊園地
休園日	無休
場 所	二宮 1 5 0 8
面 積	103㎡
所有者	借地(無償)
遊 具	鉄棒
設立経緯	開発
開園日	S55.4
管理方法	直営
過去5ヶ年の 平均実績 (年間維持管理費)	229千円
今後の方針	<ul style="list-style-type: none"> <li>・「児童遊園地」から「広場」へ公園の区分を変更する。</li> <li>・遊具を段階的に撤去する。</li> <li>・地元での維持管理（委託）を目指し、協議する。</li> </ul>
写真	




(24) 勝負前遊園地


公園の区分	児童遊園地
休園日	無休
場 所	二宮 9 3 5 - 6
面 積	990㎡
所有者	町所有
遊 具	ブランコ、鉄棒、スプリング遊具×2、砂場
設立経緯	区画整理
開園日	S59. 8. 21
管理方法	愛護会(一部直営)
過去5ヶ年の 平均実績 (年間維持管理費)	162千円
今後の方針	<ul style="list-style-type: none"> <li>・児童遊園地として継続し、管理運営を行う。</li> <li>・地元での維持管理(委託)を目指し、協議する。</li> </ul>
写真	




(25) 富士見が丘1丁目第2遊園地

公園の区分	児童遊園地
休園日	無休
場 所	富士見が丘1-2202-94
面 積	731㎡
所有者	町所有
遊 具	すべり台、鉄棒、ラダー、 FRP動物（パンダ、ゾウ）、砂場
設立経緯	開発
開園日	S49.2.1
管理方法	愛護会(一部直営)
過去5ヶ年の 平均実績 (年間維持管理費)	162千円
今後の方針	<ul style="list-style-type: none"> <li>・児童遊園地として継続し、管理運営を行う。</li> <li>・地元での維持管理（委託）を目指し、協議する。</li> </ul>
写真	

(26) 富士見が丘1丁目第3遊園地

公園の区分	児童遊園地
休園日	無休
場 所	富士見が丘1-2209-38
面 積	1,128㎡
所有者	町所有
遊 具	ブランコ、すべり台、鉄棒、ジャングルジム、 スプリング遊具×2、砂場
設立経緯	開発
開園日	S49.2.1
管理方法	直営
過去5ヶ年の 平均実績 (年間維持管理費)	162千円
今後の方針	<ul style="list-style-type: none"> <li>・児童遊園地として継続し、管理運営を行う。</li> <li>・地元での維持管理（委託）を目指し、協議する。</li> </ul>
写真	


(27) 富士見が丘1丁目第4遊園地

公園の区分	児童遊園地
休園日	無休
場 所	富士見が丘1-2082-48
面 積	424㎡
所有者	町所有
遊 具	すべり台
設立経緯	開発
開園日	S49.2.1
管理方法	愛護会(一部直営)
過去5ヶ年の 平均実績 (年間維持管理費)	153千円
今後の方針	・児童遊園地は廃止とし、富士見が丘児童館一体として地元での維持管理(委託)を目指し、協議する。
写真	


(28) 富士見が丘2丁目第1遊園地

公園の区分	児童遊園地
休園日	無休
場 所	富士見が丘2-1939-11
面 積	730㎡
所有者	町所有
遊 具	砂場
設立経緯	区画整理
開園日	S57.3.24
管理方法	直営
過去5ヶ年の 平均実績 (年間維持管理費)	229千円
今後の方針	<ul style="list-style-type: none"> <li>・児童遊園地として継続し、管理運営を行う。</li> <li>・地元での維持管理（委託）を目指し、協議する。</li> </ul>
写真	


(29) 富士見が丘2丁目第2遊園地

公園の区分	児童遊園地
休園日	無休
場 所	富士見が丘2-1579-7
面 積	117㎡
所有者	町所有
遊 具	ブランコ、鉄棒
設立経緯	区画整理
開園日	S59.1.23
管理方法	直営
過去5ヶ年の 平均実績 (年間維持管理費)	229千円
今後の方針	<ul style="list-style-type: none"> <li>・児童遊園地として継続し、管理運営を行う。</li> <li>・地元での維持管理（委託）を目指し、協議する。</li> </ul>
写真	

(30) 富士見が丘3丁目第1遊園地

公園の区分	児童遊園地
休園日	無休
場 所	富士見が丘3-1835-88
面 積	1,449㎡
所有者	町所有
遊 具	ブランコ、すべり台×2、鉄棒、ジャングルジム、 スプリング遊具、砂場
設立経緯	開発
開園日	S53.10.26
管理方法	直営
過去5ヶ年の 平均実績 (年間維持管理費)	238千円
今後の方針	<ul style="list-style-type: none"> <li>・児童遊園地として継続し、管理運営を行う。</li> <li>・地元での維持管理（委託）を目指し、協議する。</li> <li>・遊具の充実を図る。</li> </ul>
写真	

(31) 富士見が丘3丁目第3遊園地

公園の区分	児童遊園地
休園日	無休
場 所	富士見が丘3-1840-9
面 積	236㎡
所有者	町所有
遊 具	すべり台、砂場
設立経緯	開発
開園日	S53.10.26
管理方法	直営
過去5ヶ年の 平均実績 (年間維持管理費)	229千円
今後の方針	<ul style="list-style-type: none"> <li>・「児童遊園地」から「広場」へ公園の区分を変更する。</li> <li>・遊具を段階的に撤去する。</li> <li>・地元での維持管理（委託）を目指し、協議する。</li> </ul>
写真	




(32) 富士見が丘3丁目第4遊園地

公園の区分	児童遊園地
休園日	無休
場 所	富士見が丘3－1840－123
面 積	465㎡
所有者	町所有
遊 具	—
設立経緯	開発
開園日	S53. 10. 26
管理方法	直営
過去5ヶ年の 平均実績 (年間維持管理費)	229千円
今後の方針	<ul style="list-style-type: none"> <li>・「児童遊園地」から「広場」へ公園の区分を変更する。</li> <li>・地元での維持管理（委託）を目指し、協議する。</li> </ul>
写真	




(33) 富士見が丘3丁目第5遊園地

公園の区分	児童遊園地
休園日	無休
場 所	富士見が丘3-1840-34
面 積	325㎡
所有者	町所有
遊 具	ジャングルジム
設立経緯	開発
開園日	S53. 10. 26
管理方法	直営
過去5ヶ年の 平均実績 (年間維持管理費)	229千円
今後の方針	<ul style="list-style-type: none"> <li>・「児童遊園地」から「広場」へ公園の区分を変更する。</li> <li>・遊具を段階的に撤去する。</li> <li>・地元での維持管理（委託）を目指し、協議する。</li> </ul>
写真	


(34) 上町西向浜遊園地

公園の区分	児童遊園地
休園日	無休
場 所	二宮 9 8 - 9 2
面 積	190㎡
所有者	町所有
遊 具	砂場
設立経緯	開発
開園日	H9. 12
管理方法	直営
過去5ヶ年の 平均実績 (年間維持管理費)	164千円
今後の方針	<ul style="list-style-type: none"> <li>・ 児童遊園地として継続し、管理運営を行う。</li> <li>・ 地元での維持管理（委託）を目指し、協議する。</li> <li>・ 遊具の充実を図る。</li> </ul>
写真	


(35) 下川窪遊園地

公園の区分	児童遊園地
休園日	無休
場 所	二宮 4 1 0
面 積	1,050㎡
所有者	町所有
遊 具	ブランコ、すべり台、鉄棒、砂場
設立経緯	区画整理
開園日	S55.4
管理方法	直営
過去5ヶ年の 平均実績 (年間維持管理費)	162千円
今後の方針	<ul style="list-style-type: none"> <li>・ 児童遊園地として継続し、管理運営を行う。</li> <li>・ 地元での維持管理（委託）を目指し、協議する。</li> <li>・ 遊具の充実を図る。</li> </ul>
写真	


(36) 越地第1遊園地

公園の区分	児童遊園地
休園日	無休
場 所	山西669-12
面 積	245㎡
所有者	町所有
遊 具	ブランコ、すべり台、鉄棒
設立経緯	開発
開園日	S57.6
管理方法	直営
過去5ヶ年の 平均実績 (年間維持管理費)	153千円
今後の方針	<ul style="list-style-type: none"> <li>・児童遊園地として継続し、管理運営を行う。</li> <li>・地元での維持管理（委託）を目指し、協議する。</li> </ul>
写真	


(37) 越地第2遊園地

公園の区分	児童遊園地
休園日	無休
場 所	山西669-63
面 積	157㎡
所有者	町所有
遊 具	—
設立経緯	開発
開園日	S57.6
管理方法	直営
過去5ヶ年の 平均実績 (年間維持管理費)	153千円
今後の方針	<ul style="list-style-type: none"> <li>・「児童遊園地」から「緑道」へ公園の区分を変更する。</li> <li>・地元での維持管理（委託）を目指し、協議する。</li> </ul>
写真	

(38) 茶屋遊園地


公園の区分	児童遊園地
休園日	無休
場 所	山西425-2
面 積	500㎡
所有者	町所有
遊 具	ブランコ、すべり台、鉄棒、砂場
設立経緯	開発
開園日	S57.8
管理方法	直営
過去5ヶ年の 平均実績 (年間維持管理費)	153千円
今後の方針	<ul style="list-style-type: none"> <li>・ 児童遊園地として継続し、管理運営を行う。</li> <li>・ 地元での維持管理（委託）を目指し、協議する。</li> <li>・ 遊具の充実を図る。</li> </ul>
写真	

(39) 釜野第1遊園地


公園の区分	児童遊園地
休園日	無休
場 所	山西1471-25
面 積	283㎡
所有者	町所有
遊 具	ブランコ、すべり台、スプリング遊具、砂場
設立経緯	開発
開園日	H3.1.24
管理方法	直営
過去5ヶ年の 平均実績 (年間維持管理費)	153千円
今後の方針	<ul style="list-style-type: none"> <li>・児童遊園地として継続し、管理運営を行う。</li> <li>・地元での維持管理（委託）を目指し、協議する。</li> </ul>
写真	




(40) 釜野第2遊園地

公園の区分	児童遊園地
休園日	無休
場 所	山西1560-2
面 積	753㎡
所有者	町所有
遊 具	砂場
設立経緯	開発
開園日	H4. 6. 10
管理方法	直営
過去5ヶ年の 平均実績 (年間維持管理費)	153千円
今後の方針	<ul style="list-style-type: none"> <li>・ 児童遊園地として継続し、管理運営を行う。</li> <li>・ 地元での維持管理（委託）を目指し、協議する。</li> <li>・ ボール遊びが可能な施設整備を行う。</li> </ul>
写真	

( 4 1 ) 押切遊園地

公園の区分	児童遊園地
休園日	無休
場 所	山西 4 5 5 内
面 積	1,152㎡
所有者	官有地
遊 具	すべり台、鉄棒、シーソー、スプリング遊具×2
設立経緯	借用
開園日	S50. 2. 15
管理方法	直営
過去5ヶ年の 平均実績 (年間維持管理費)	153千円
今後の方針	<ul style="list-style-type: none"> <li>・ 児童遊園地として継続し、管理運営を行う。</li> <li>・ 地元での維持管理（委託）を目指し、協議する。</li> </ul>
写真	


(４２) 下浜第１子どもの広場

公園の区分	子どもの広場
休園日	無休
場 所	二宮３７－１３
面 積	43㎡
所有者	町所有
遊 具	スプリング遊具
設立経緯	不明
開園日	不明
管理方法	直営
過去5ヶ年の 平均実績 (年間維持管理費)	153千円
今後の方針	<ul style="list-style-type: none"> <li>・「子どもの広場」から「広場」へ公園の区分を変更する。</li> <li>・遊具を段階的に撤去する。</li> <li>・地元での維持管理（委託）を目指し、協議する。</li> </ul>
写真	


(43) 下浜第2子どもの広場

公園の区分	子どもの広場
休園日	無休
場 所	二宮37-26
面 積	40m <sup>2</sup>
所有者	町所有
遊 具	—
設立経緯	不明
開園日	不明
管理方法	直営
過去5ヶ年の 平均実績 (年間維持管理費)	153千円
今後の方針	<ul style="list-style-type: none"> <li>・「子どもの広場」は廃止し、道路やごみ置き場等の利用として活用する。</li> </ul>
写真	


(４４) 梅沢内原子どもの広場

公園の区分	子どもの広場
休園日	無休
場 所	山西 9 4 3 - 5
面 積	330㎡
所有者	借地
遊 具	ブランコ、すべり台、鉄棒、 スプリング遊具、砂場
設立経緯	借用
開園日	不明
管理方法	直営
過去5ヶ年の 平均実績 (年間維持管理費)	421千円
今後の方針	<ul style="list-style-type: none"> <li>・「子どもの広場」から「児童遊園地」へ区分変更し、管理運営を行う。</li> <li>・地元での維持管理（委託）を目指し、協議する。</li> <li>・借地解消に向けた検討を行う。</li> </ul>
写真	

(45) 梅沢神明下子どもの広場


公園の区分	子どもの広場
休園日	無休
場 所	山西 8 4 4
面 積	141㎡
所有者	官有地
遊 具	鉄棒
設立経緯	借用
開園日	S54.9
管理方法	直営
過去5ヶ年の 平均実績 (年間維持管理費)	153千円
今後の方針	<ul style="list-style-type: none"> <li>・「子どもの広場」は廃止し、地区に返却する。</li> </ul>
写真	

(４６) 梅沢中央子どもの広場


公園の区分	子どもの広場
休園日	無休
場 所	山西 9 1 9 - 1
面 積	400㎡
所有者	町所有
遊 具	すべり台、鉄棒、ジャングルジム、砂場
設立経緯	買取
開園日	S57.8
管理方法	直営
過去5ヶ年の 平均実績 (年間維持管理費)	162千円
今後の方針	<ul style="list-style-type: none"> <li>・「子どもの広場」から「児童遊園地」へ区分変更し、管理運営を行う。</li> <li>・地元での維持管理（委託）を目指し、協議する。</li> <li>・遊具の充実を図る。</li> </ul>
写真	




(47) 梅沢西子どもの広場

公園の区分	子どもの広場
休園日	無休
場 所	山西801-3
面 積	153㎡
所有者	町所有
遊 具	—
設立経緯	不明
開園日	不明
管理方法	直営
過去5ヶ年の 平均実績 (年間維持管理費)	153千円
今後の方針	<ul style="list-style-type: none"> <li>・「子どもの広場」から「緑道」へ公園の区分を変更する。</li> <li>・地元での維持管理（委託）を目指し、協議する。</li> </ul>
写真	


(48) 中町(守宮社)子どもの広場

公園の区分	子どもの広場
休園日	無休
場 所	二宮 2 4 9
面 積	160㎡
所有者	借地(無償)
遊 具	鉄棒
設立経緯	借用
開園日	S54. 10
管理方法	直営
過去5ヶ年の 平均実績 (年間維持管理費)	153千円
今後の方針	<ul style="list-style-type: none"> <li>・「子どもの広場」から「広場」へ公園の区分を変更する。</li> <li>・遊具を段階的に撤去する。</li> <li>・地元での維持管理（委託）を目指し、協議する。</li> </ul>
写真	


(49) 茶屋子どもの広場

公園の区分	子どもの広場
休園日	無休
場 所	山西550-9
面 積	37㎡
所有者	借地(無償)
遊 具	—
設立経緯	借用
開園日	不明
管理方法	直営
過去5ヶ年の 平均実績 (年間維持管理費)	153千円
今後の方針	<ul style="list-style-type: none"> <li>・「子どもの広場」から「広場」へ公園の区分を変更する。</li> <li>・地元での維持管理(委託)を目指し、協議する。</li> </ul>
写真	

(50) 中里明星神社子どもの広場

公園の区分	子どもの広場
休園日	無休
場 所	中里 8 8 8
面 積	158㎡
所有者	借地(無償)
遊 具	すべり台
設立経緯	借用
開園日	S52.7
管理方法	直営
過去5ヶ年の 平均実績 (年間維持管理費)	108千円
今後の方針	・子どもの広場は廃止とし、中里老人憩いの家一体として地元での維持管理(委託)を目指し、協議する。
写真	

(5 1) 中里高架下子どもの広場

公園の区分	子どもの広場
休園日	無休
場 所	中里1 3 7 4付近 (中里新幹線東京基点65K750高架下)
面 積	494m <sup>2</sup>
所有者	借地(無償)
遊 具	—
設立経緯	借用
開園日	S60. 4. 1
管理方法	直営
過去5ヶ年の 平均実績 (年間維持管理費)	229千円
今後の方針	<ul style="list-style-type: none"> <li>・「子どもの広場」から「広場」へ公園の区分を変更する。</li> <li>・地元での維持管理(委託)を目指し、協議する。</li> <li>・ドッグランの整備検討を行う。</li> </ul>
写真	

(52) 山西子どもの広場


公園の区分	子どもの広場
休園日	無休
場 所	山西35-55
面 積	254㎡
所有者	借地
遊 具	鉄棒、ラダー
設立経緯	借用
開園日	不明
管理方法	直営
過去5ヶ年の 平均実績 (年間維持管理費)	389千円
今後の方針	・KDDI跡地に新規広場が設置されるため「子どもの広場」は廃止し、借地を返却する。
写真	

(53) 越地子どもの広場


公園の区分	子どもの広場
休園日	無休
場 所	山西 7 5 9
面 積	173㎡
所有者	町所有
遊 具	スプリング遊具
設立経緯	不明
開園日	H3. 2
管理方法	直営
過去5ヶ年の 平均実績 (年間維持管理費)	153千円
今後の方針	・子どもの広場は廃止とし、越地児童館一体として地元での維持管理（委託）を目指し、協議する。
写真	



(54) 越地南子どもの広場

公園の区分	子どもの広場
休園日	無休
場 所	山西647
面 積	179㎡
所有者	借地
遊 具	すべり台、スプリング遊具×2
設立経緯	借用
開園日	H7.7.20
管理方法	直営
過去5ヶ年の 平均実績 (年間維持管理費)	324千円
今後の方針	<ul style="list-style-type: none"> <li>・「子どもの広場」から「広場」へ公園の区分を変更する。</li> <li>・遊具を段階的に撤去する。</li> <li>・地元での維持管理（委託）を目指し、協議する。</li> <li>・借地解消に向けた検討を行う。</li> </ul>
写真	

(55) 上町子どもの広場

公園の区分	子どもの広場
休園日	無休
場 所	二宮 9 8 - 4 8、- 7 1
面 積	137㎡
所有者	借地
遊 具	ブランコ
設立経緯	借用
開園日	H3. 4. 1
管理方法	直営
過去5ヶ年の 平均実績 (年間維持管理費)	289千円
今後の方針	<ul style="list-style-type: none"> <li>・「子どもの広場」から「広場」へ公園の区分を変更する。</li> <li>・遊具を段階的に撤去する。</li> <li>・地元での維持管理（委託）を目指し、協議する。</li> <li>・借地解消に向けた検討を行う。</li> </ul>
写真	

(56) 中里西子どもの広場

公園の区分	子どもの広場
休園日	無休
場 所	中里1577-35
面 積	279㎡
所有者	町所有
遊 具	すべり台、鉄棒
設立経緯	開発
開園日	H20.1.9
管理方法	直営
過去5ヶ年の 平均実績 (年間維持管理費)	174千円
今後の方針	<ul style="list-style-type: none"> <li>・「子どもの広場」から「広場」へ公園の区分を変更する。</li> <li>・遊具を段階的に撤去する。</li> <li>・地元での維持管理（委託）を目指し、協議する。</li> </ul>
写真	

表 6－1 各公園の方針一覧

児童遊園地

No.	名 称	所有／借地	現在の管理方法	方針
1	沖ノ田	町所有	直営	継続
2	緑が丘第1	町所有	直営	継続
3	緑が丘第2	町所有	愛護会（一部直営）	継続
4	緑が丘第3	町所有	愛護会（一部直営）	継続
5	緑が丘第4	町所有	愛護会（一部直営）	「広場」
6	さくら	町所有	愛護会（一部直営）	継続
7	こばと	町所有	愛護会（一部直営）	「緑地」
8	百合が丘1丁目東	町所有	愛護会（一部直営）	「廃止」（公会堂として一体管理）
9	中里第1	町所有	直営	継続
10	中里第2	町所有	直営	継続
11	中里西第1	町所有	地区管理（一部直営）	継続
12	中里西第2	町所有	地区管理（一部直営）	継続
13	中里西第3	町所有	地区管理（一部直営）	「広場」
14	中里西第4	町所有	地区管理（一部直営）	「広場」
15	中里軒吉	町所有	直営	継続
16	中里北	町所有	直営	「広場」
17	中里北第2	町所有	直営	継続
18	中里の丘	町所有	直営	継続
19	八向	町所有	直営	継続
20	元町北	町所有	直営	「廃止」（ゲートボール場として管理）
21	北新道	町所有	直営	「広場」
22	北新道西	町所有	直営	「広場」
23	妙見	借地（無償）	直営	「広場」
24	勝負前	町所有	愛護会（一部直営）	継続
25	富士見が丘1丁目第2	町所有	愛護会（一部直営）	継続
26	富士見が丘1丁目第3	町所有	直営	継続
27	富士見が丘1丁目第4	町所有	愛護会（一部直営）	「廃止」（富士見が丘児童館として一体管理）
28	富士見が丘2丁目第1	町所有	直営	継続
29	富士見が丘2丁目第2	町所有	直営	継続
30	富士見が丘3丁目第1	町所有	直営	継続
31	富士見が丘3丁目第3	町所有	直営	「広場」
32	富士見が丘3丁目第4	町所有	直営	「広場」
33	富士見が丘3丁目第5	町所有	直営	「広場」
34	上町西向浜	町所有	直営	継続
35	下川窪	町所有	直営	継続
36	越地第1	町所有	直営	継続
37	越地第2	町所有	直営	「緑道」
38	茶屋	町所有	直営	継続
39	釜野第1	町所有	直営	継続
40	釜野第2	町所有	直営	継続
41	押切	官有地	直営	継続

子どもの広場

No.	名 称	所有／借地	現在の管理方法	方針
42	下浜第1	町所有	直営	「広場」
43	下浜第2	町所有	直営	「廃止」（道路やごみ置場等の利用として活用）
44	梅沢内原	借地（有償）	直営	児童遊園地
45	梅沢神明下	官有地	直営	「廃止」（地区に返却）
46	梅沢中央	町所有	直営	児童遊園地
47	梅沢西	町所有	直営	「緑道」
48	中町（守宮社）	借地（無償）	直営	「広場」
49	茶屋	借地（無償）	直営	「広場」
50	中里明星神社	借地（無償）	直営	「廃止」（中里老人憩いの家として一体管理）
51	中里高架下	借地（無償）	直営	「広場」
52	山西	借地（有償）	直営	「廃止」
53	越地	町所有	直営	「廃止」（越地児童館として一体管理）
54	越地南	借地（有償）	直営	「広場」
55	上町	借地（有償）	直営	「広場」
56	中里西	町所有	直営	「広場」

「継続」	26箇所
「児童遊園地へ」	2箇所
計	28箇所
「広場・緑地・緑道」	20箇所
「廃止」	8箇所
計	28箇所

## 6-2 遊具の再配置及び用途変更

公園の充実を図るため、下記の表のとおり再配置を進めます。

また、要望の多いボール遊びなどが利用できる公園の整備を進めます。

町民運動場周辺については、既存施設の適切な維持・管理を図るとともに、都市公園としての機能拡充を図ります。

表6-2 公園の遊具再設置

都市公園

No.	名 称	遊 具
1	吾妻山	ジャンボエイトツ（大型複合遊具）、ローラーすべり台
2	二宮せせらぎ	—
3	二宮果樹	—
4	百合が丘長畑	ブランコ、すべり台、鉄棒、シーソー、太鼓はしご、砂場
5	百合が丘清水	ブランコ、コンクリートすべり台、鉄棒、太鼓はしご、砂場
6	百合が丘久杉	ブランコ、コンクリートすべり台、鉄棒、ジャングルジム、太鼓はしご、砂場、 <b>新規遊具</b>
7	百合が丘峠	ブランコ、すべり台、鉄棒×2、ジャングルジム、ハングリング、バスケットゴール、 <b>新規遊具</b>
8	富士見が丘石合	鉄棒、下水管、砂場、 <b>新規遊具</b>
9	富士見が丘松根	築山、飛段、砂場、 <b>新規遊具</b>
10	富士見が丘田代	すべり台
11	富士見が丘富士見	コンクリートすべり台、鉄棒、砂場
12	袖が浦	—
13	松根台	ブランコ、すべり台、鉄棒、シーソー、砂場
14	緑が丘中央	—
15	緑が丘古墳	ブランコ、砂場
16	緑が丘運動	バスケットゴール、運動遊具×9
17	ラディアン花の丘	ふわふわドーム、複合遊具、砂場、 <b>新規遊具</b>

児童遊園地

No.	名 称	遊 具
1	沖ノ田	すべり台、砂場、スプリング遊具
2	緑が丘第1	ブランコ、スプリング遊具、砂場、 <b>新規遊具</b>
3	緑が丘第2	ブランコ、ジャングルジム、砂場、 <b>新規遊具</b>
4	緑が丘第3	すべり台、スプリング遊具×2、砂場、 <b>新規遊具</b>
5	<b>緑が丘第4</b>	<b>ジャングルジム、スプリング遊具、砂場</b>
6	さくら	ブランコ、すべり台、鉄棒、シーソー、ジャングルジム
7	<b>こばと</b>	<b>ブランコ、すべり台</b>
8	<b>百合が丘1丁目東</b>	ブランコ、スプリング遊具
9	中里第1	ブランコ、すべり台、鉄棒、シーソー、スプリング遊具、雲梯、FRP動物(ライオン、パンダ)、砂場
10	中里第2	ブランコ、砂場
11	中里西第1	鉄棒、ジャングルジム、 <b>新規遊具</b>
12	中里西第2	ブランコ、すべり台、鉄棒、 <b>新規遊具</b>
13	<b>中里西第3</b>	<b>＝</b>
14	<b>中里西第4</b>	<b>スプリング遊具</b>
15	中里軒吉	すべり台、鉄棒、砂場
16	<b>中里北</b>	<b>すべり台、鉄棒、砂場</b>
17	中里北第2	スプリング遊具×3
18	中里の丘	すべり台、雲梯、砂場、 <b>新規遊具</b>
19	八向	すべり台、鉄棒、スプリング遊具、 <b>新規遊具</b>
20	<b>元町北</b>	<b>＝</b>
21	<b>北新道</b>	<b>砂場</b>
22	<b>北新道西</b>	<b>＝</b>
23	<b>妙見</b>	<b>鉄棒</b>
24	勝負前	ブランコ、鉄棒、スプリング遊具×2、砂場
25	富士見が丘1丁目第2	すべり台、鉄棒、ラダー、FRP動物(パンダ、ゾウ)、砂場
26	富士見が丘1丁目第3	ブランコ、すべり台、鉄棒、ジャングルジム、スプリング遊具×2、砂場
27	<b>富士見が丘1丁目第4</b>	<b>すべり台</b>
28	富士見が丘2丁目第1	砂場
29	富士見が丘2丁目第2	ブランコ、鉄棒
30	富士見が丘3丁目第1	ブランコ、すべり台×2、鉄棒、ジャングルジム、スプリング遊具、砂場、 <b>新規遊具</b>
31	<b>富士見が丘3丁目第3</b>	<b>すべり台、砂場</b>
32	<b>富士見が丘3丁目第4</b>	<b>＝</b>
33	<b>富士見が丘3丁目第5</b>	<b>ジャングルジム</b>

34	上町西向浜	砂場、新規遊具
35	下川窪	ブランコ、すべり台、鉄棒、砂場、新規遊具
36	越地第1	ブランコ、すべり台、鉄棒
<del>37</del>	<del>越地第2</del>	<del>＝</del>
38	茶屋	ブランコ、すべり台、鉄棒、砂場、新規遊具
39	釜野第1	ブランコ、すべり台、スプリング遊具、砂場
40	釜野第2	砂場
41	押切	すべり台、鉄棒、シーソー、スプリング遊具×2

子どもの広場

No.	名 称	遊 具
<del>1</del>	<del>下浜第1</del>	<del>スプリング遊具</del>
<del>2</del>	<del>下浜第2</del>	<del>＝</del>
3	梅沢内原	ブランコ、すべり台、鉄棒、スプリング遊具、砂場
<del>4</del>	<del>梅沢神明下</del>	<del>鉄棒</del>
5	梅沢中央	すべり台、鉄棒、ジャングルジム、砂場、新規遊具
<del>6</del>	<del>梅沢西</del>	<del>＝</del>
<del>7</del>	<del>中町(守宮社)</del>	<del>鉄棒</del>
<del>8</del>	<del>茶屋</del>	<del>＝</del>
<del>9</del>	<del>中里明星神社</del>	<del>すべり台</del>
<del>10</del>	<del>中里高架下</del>	<del>＝</del>
<del>11</del>	<del>山西</del>	<del>鉄棒、ラダー</del>
<del>12</del>	<del>越地</del>	<del>スプリング遊具</del>
<del>13</del>	<del>越地南</del>	<del>すべり台、スプリング遊具×2</del>
<del>14</del>	<del>上町</del>	<del>ブランコ</del>
<del>15</del>	<del>中里西</del>	<del>すべり台、鉄棒</del>



## 第7章 統廃合計画の推進

### 7-1 統廃合計画の進め方

今回の統廃合により、児童遊園地と子どもの広場が56箇所から28箇所、面積だと27332.55㎡から17566.66㎡の約3割を縮小しております。本計画に示した公園のあり方に基づきながら統廃合を進めることとし、効率的な配置を確立するとともに効率的管理を実施することとします。

いずれの施設にあっても、利用者をはじめとした受益者・利害関係者が存在することから、公園の統廃合にあたっては関係者への説明責任を十分に果たしていかななくてはなりません。

特に、今後廃止を予定している公園については、地元における愛着や過去の建設背景・事情などを抱えていることも想定されることから、関係者や地元住民に対して丁寧に説明しながら、理解を求めていく必要があります。

また、地区住民に利用が限定されている公園の管理に際して、公園愛護会の設立に向けて、事前に十分な協議をしておかなければなりません。

いずれにしても、当町の財政力や人口規模からみると、現状のまま公園を抱えることの負担は今後ますます重くなることが明らかであるため、公園の統廃合が避けて通れないことを多くの町民や関係者から理解いただけるよう、今後とも説明と対話に努めていくこととします。

表7-1 各区分の推進

種 類	計画の推進内容
都市公園	・ 借地解消の推進 ・ 特色ある公園づくり ・ 遊具の充実
児童遊園地	・ 統廃合の推進 ・ 借地解消の推進 ・ 特色ある公園づくり ・ 遊具の充実
子どもの広場	・ 統廃合の推進 ・ 広場としての用途変更 ・ 借地解消の推進

表7-2 再配置後の公園

都市公園

No.	名 称
1	吾妻山
2	二宮せせらぎ
3	二宮果樹
4	百合が丘長畑
5	百合が丘清水
6	百合が丘久杉
7	百合が丘峠
8	富士見が丘石合
9	富士見が丘松根
10	富士見が丘田代
11	富士見が丘富士見
12	袖が浦
13	松根台
14	緑が丘中央
15	緑が丘古墳
16	緑が丘運動
17	ラディアン花の丘

児童遊園地

No.	名 称	No.	名 称
1	沖ノ田	15	富士見が丘1丁目第2
2	緑が丘第1	16	富士見が丘1丁目第3
3	緑が丘第2	17	富士見が丘2丁目第1
4	緑が丘第3	18	富士見が丘2丁目第2
5	さくら	19	富士見が丘3丁目第1
6	中里第1	20	上町西向浜
7	中里第2	21	下川窪
8	中里西第1	22	越地第1
9	中里西第2	23	茶屋
10	中里軒吉	24	釜野第1
11	中里北第2	25	釜野第2
12	中里の丘	26	押切
13	八向	27	梅沢内原
14	勝負前	28	梅沢中央

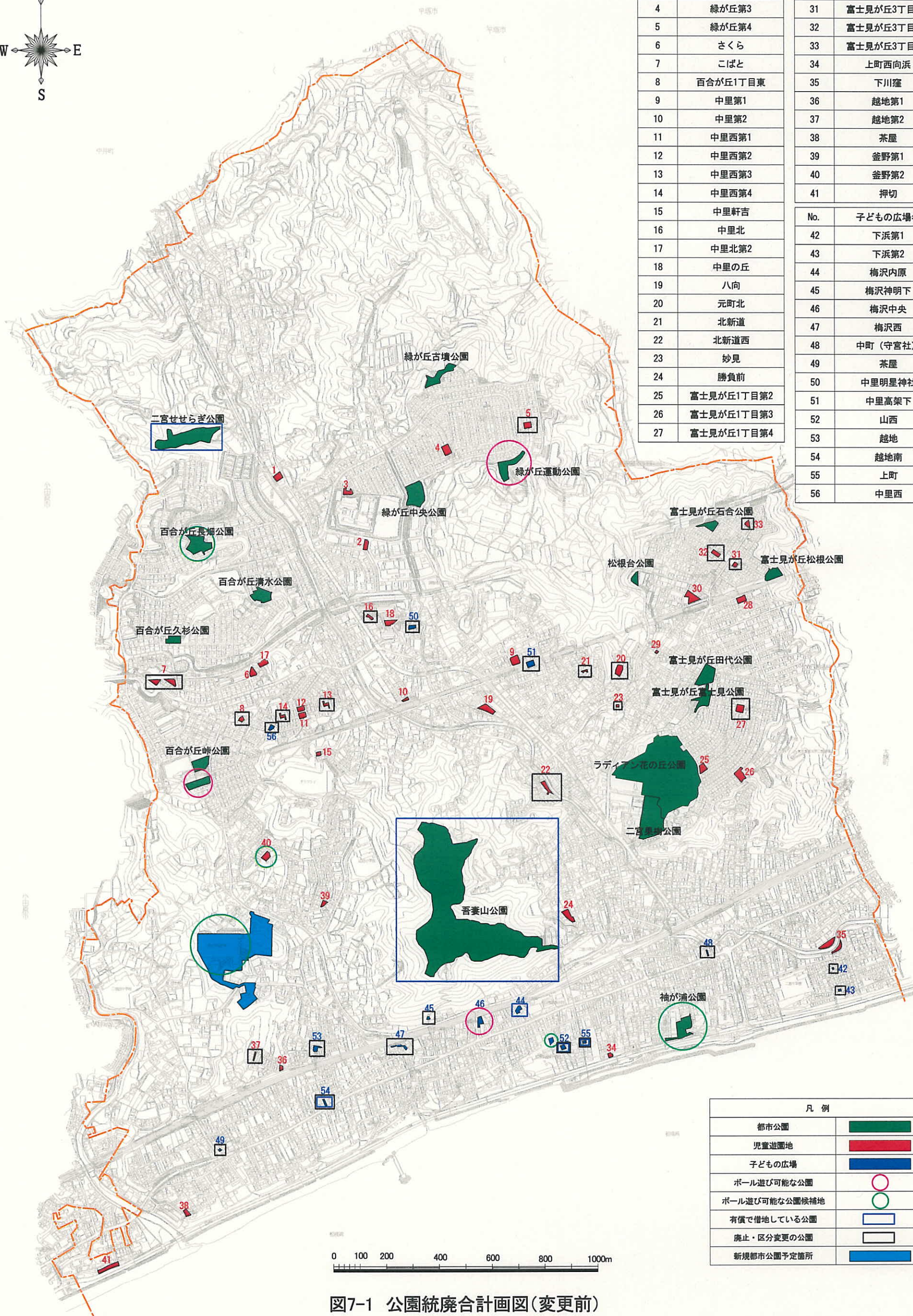

## 7-2 統廃合計画の施策展開

町内に存在するさまざまな種類の公園は、整備時には明確な目的を備え、それぞれの役割を担ってきたところですが、重複した機能をもつ施設が町内に増えすぎたことや、少子高齢化を背景とした利用者層の変化と受益者の減少により、施設が余剰していると言わざるを得ない状況にあります。

公園は、大型建築施設に比較して老朽化に伴う大規模修繕などの維持管理コストが安価であるとはいえ、敷地を借地としているところがあるなど、施設を維持していくためには敷地内の除草や樹木の剪定などが必要となり、存続させるうえでの維持管理コストは将来的な財政負担を背負うことになってしまいます。

いずれにしても多くの公園が設置された昭和40・50年代とは、社会情勢、経済環境及び地域環境が著しく変化していることから、前述の計画に基づいて統廃合を進めることとしますが、今が良ければいいということではなく、将来の子供たちや孫たちの時代にとって重荷にならないようにするという考えの下で、着実に統廃合を進め、公園の充実を図っていくこととします。





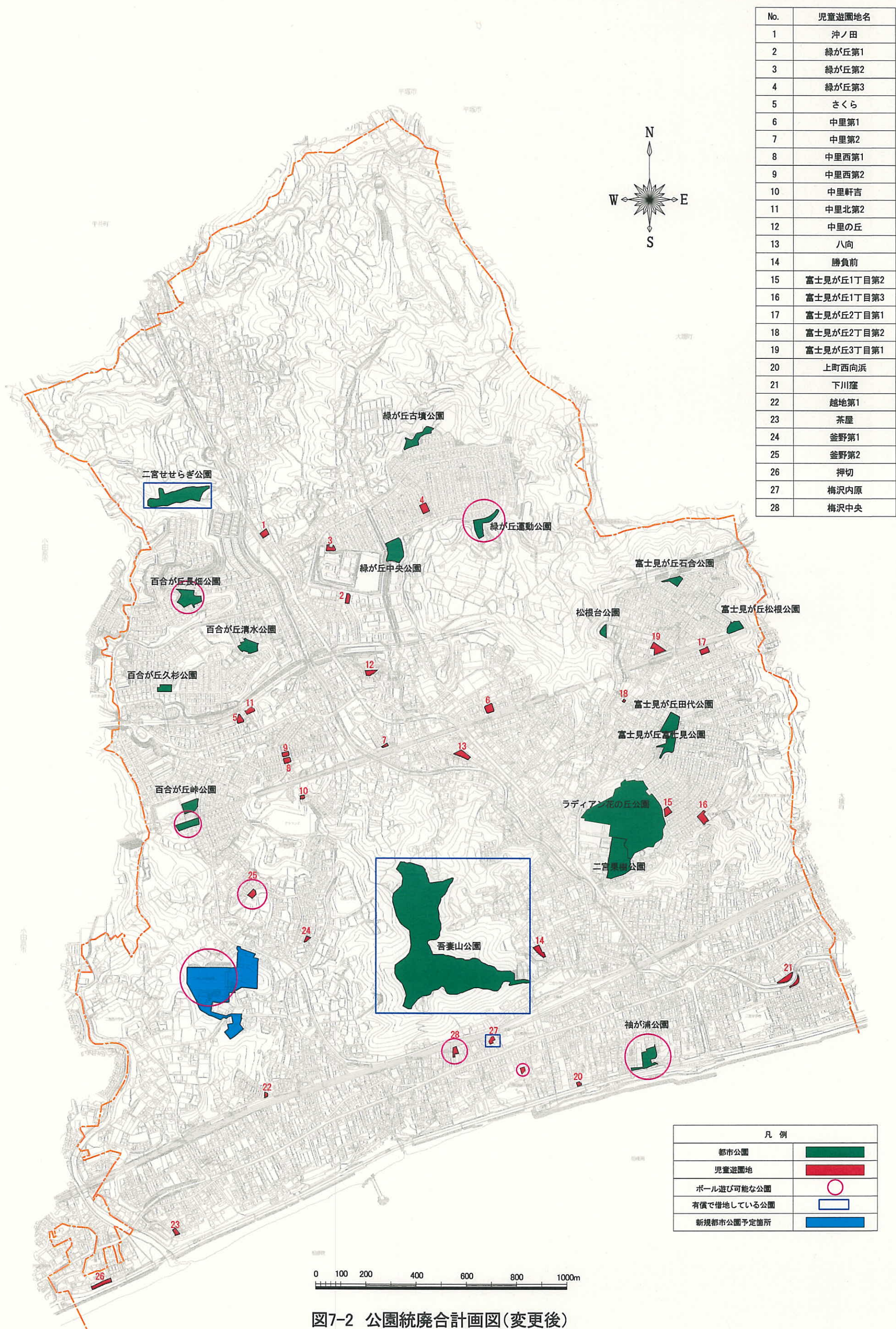
No.	児童遊園地名
1	沖ノ田
2	緑が丘第1
3	緑が丘第2
4	緑が丘第3
5	緑が丘第4
6	さくら
7	こばと
8	百合が丘1丁目東
9	中里第1
10	中里第2
11	中里西第1
12	中里西第2
13	中里西第3
14	中里西第4
15	中里軒吉
16	中里北
17	中里北第2
18	中里の丘
19	八向
20	元町北
21	北新道
22	北新道西
23	妙見
24	勝負前
25	富士見が丘1丁目第2
26	富士見が丘1丁目第3
27	富士見が丘1丁目第4

No.	児童遊園地名
28	富士見が丘2丁目第1
29	富士見が丘2丁目第2
30	富士見が丘3丁目第1
31	富士見が丘3丁目第3
32	富士見が丘3丁目第4
33	富士見が丘3丁目第5
34	上町西向浜
35	下川窪
36	越地第1
37	越地第2
38	茶屋
39	釜野第1
40	釜野第2
41	押切

No.	子どもの広場名
42	下浜第1
43	下浜第2
44	梅沢内原
45	梅沢神明下
46	梅沢中央
47	梅沢西
48	中町(守宮社)
49	茶屋
50	中里明星神社
51	中里高架下
52	山西
53	越地
54	越地南
55	上町
56	中里西

凡 例	
都市公園	
児童遊園地	
子どもの広場	
ボール遊び可能な公園	
ボール遊び可能な公園候補地	
有償で借地している公園	
廃止・区分変更の公園	
新規都市公園予定箇所	





No.	児童遊園地名
1	沖ノ田
2	緑が丘第1
3	緑が丘第2
4	緑が丘第3
5	さくら
6	中里第1
7	中里第2
8	中里西第1
9	中里西第2
10	中里軒吉
11	中里北第2
12	中里の丘
13	八向
14	勝負前
15	富士見が丘1丁目第2
16	富士見が丘1丁目第3
17	富士見が丘2丁目第1
18	富士見が丘2丁目第2
19	富士見が丘3丁目第1
20	上町西向浜
21	下川窪
22	越地第1
23	茶屋
24	釜野第1
25	釜野第2
26	押切
27	梅沢内原
28	梅沢中央



### 7-3 二宮町公園統廃合計画実施スケジュール

実施内容	平成30年度				平成31年度				平成32年度				平成33年度				平成34年度				平成35年度			
	4	7	10	1	4	7	10	1	4	7	10	1	4	7	10	1	4	7	10	1	4	7	10	1
地区との調整 ・管理運営の協議 ・用途変更の調整 ・遊具等整備時期の調整																								
	(地区との調整が付き次第、遊具等の整備や管理運営の変更を行っていきます。)																							
条例及び要綱の改正 ・二宮町児童遊園地条例の改正 ・二宮町児童遊園地設置基準要綱の改正																								
用途変更に伴う調整 ・公園名の変更 ・看板の設置																								
遊具等撤去及び整地 ・遊具等撤去(15箇所)																								
新規遊具の設置 ・遊具設置(17箇所)																								
公園統廃合計画の見直し																								