

ラディアン周辺行政機能等集約基本設計業務 資料①

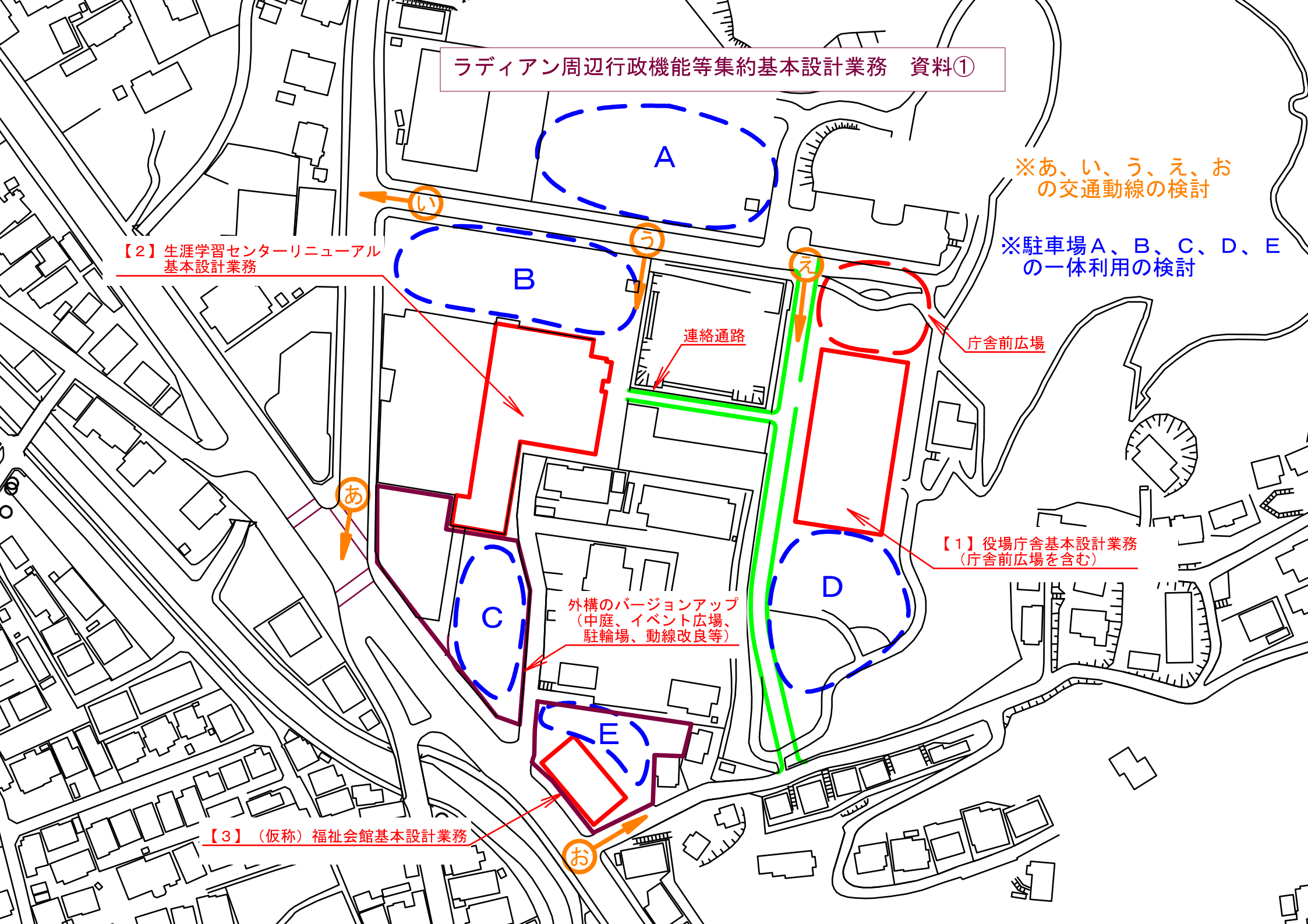
※あ、い、う、え、お
の交通動線の検討

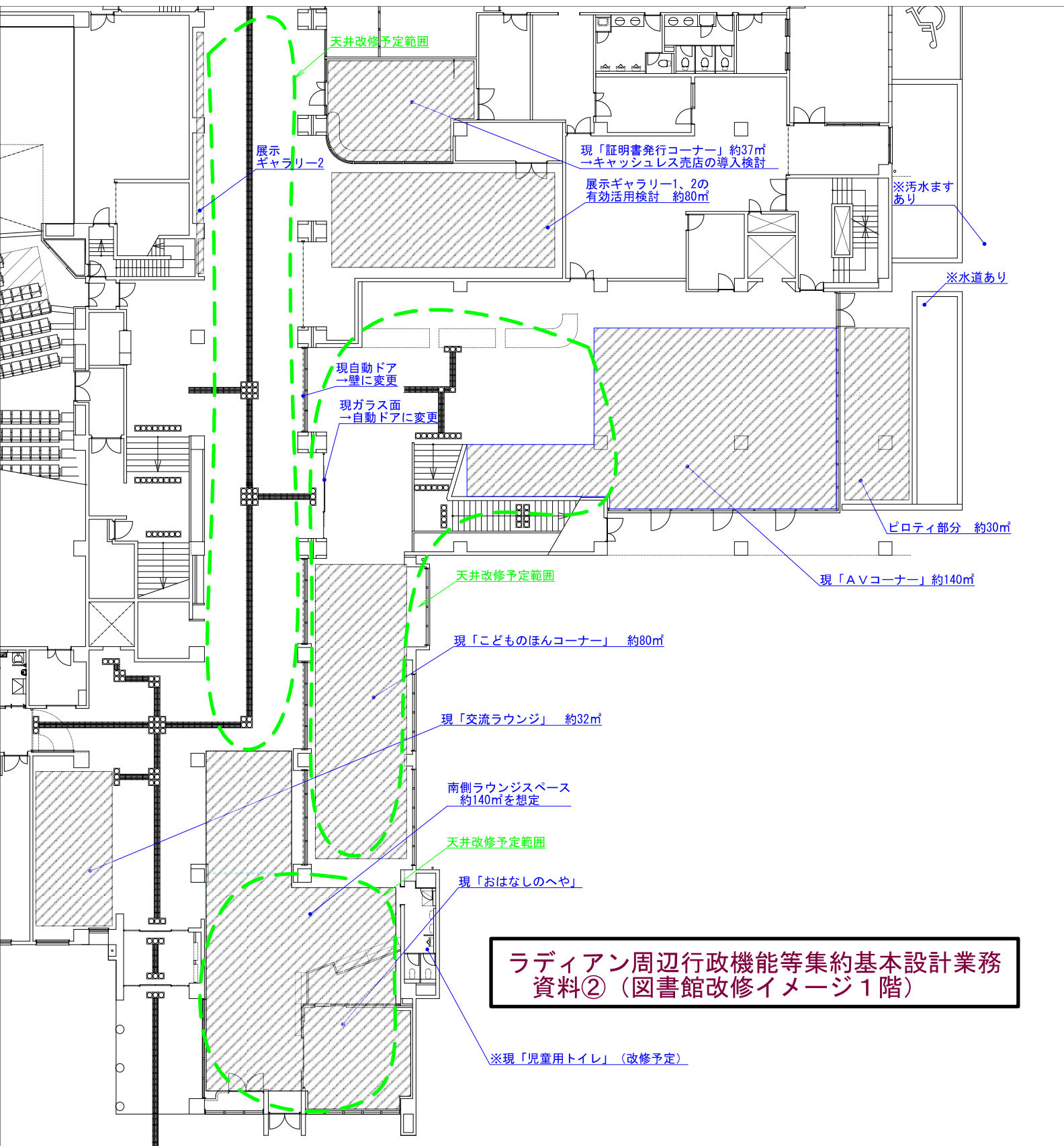
※駐車場A、B、C、D、E
の一体利用の検討

【2】生涯学習センターリニューアル
基本設計業務

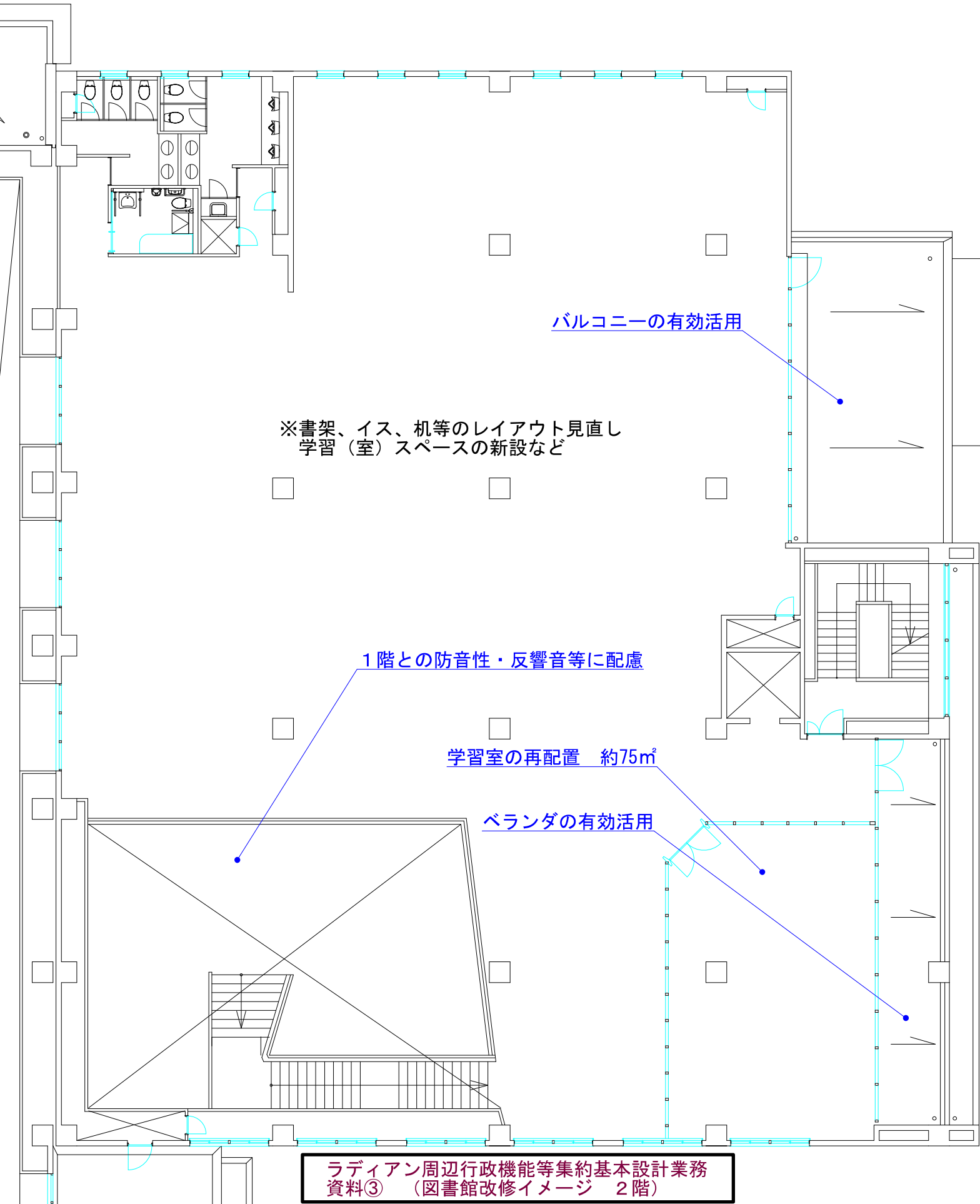
【1】役場庁舎基本設計業務
(庁舎前広場を含む)

【3】(仮称)福祉会館基本設計業務



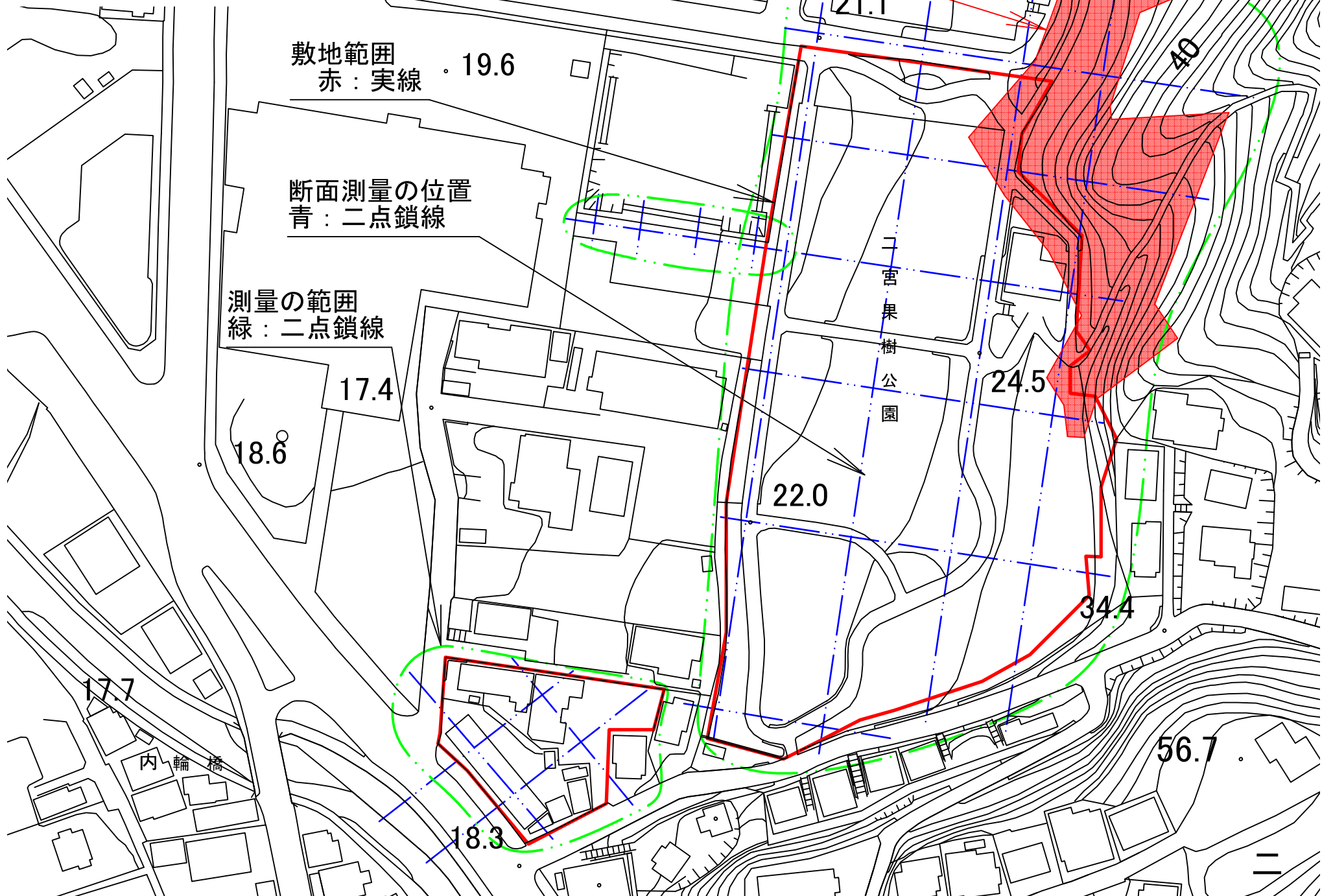


**ラディアン周辺行政機能等集約基本設計業務
資料② (図書館改修イメージ1階)**



土砂災害特別警戒区域

測定の範囲と位置図



敷地範囲
赤：実線 19.6

断面測定の位置
青：二点鎖線

測定の範囲
緑：二点鎖線

二宮果樹公園

内輪橋

(仮称) 福社会館 諸室面積 (案)

全面積：1,050㎡として想定
※ただし、フロア構成。階数
面積等の具体は協議による

3階：250㎡程度 ※会議室 & 調理室フロア

小会議室	調理室 & 会食スペース (会議室に可変)	
共有部分 (階段・エレベータ)	講習会室	空調機器スペース

2階：400㎡程度

小会議室	大会議室	ボランティア ルーム
共有部分 (玄関・階段・トイレ エレベータ等)	印刷・打合せ コーナー	ファミリー サポート センター

1階：400㎡程度

相談室 小会議室	診察室 器具庫 検査室	多目的室 (会議・運動等)
共有部分 (玄関・階段・トイレ エレベータ等)		社会福祉協議会